CHÃOZÃO
A PLATAFORMA DE IMÓVEIS RURAIS DO BRASIL



KMZ PRO

Relatório de Imóvel Rural

Taipas do Tocantins / TO

APRESENTAÇÃO

A Chãozão combina tecnologia, **inteligência territorial** e leitura de mercado para transformar dados rurais em informação objetiva. Como **plataforma de anúncios de imóveis rurais**, também conecta oportunidades, proprietários, corretores e compradores.

O **KMZ PRO** organiza em um único relatório os principais elementos que ajudam a compreender um imóvel rural: localização, contexto municipal, acesso, clima, recursos naturais, restrições ambientais, uso do solo e indicadores produtivos.

Nosso objetivo é oferecer uma **visão clara e comparável da propriedade**, reduzindo assimetrias de informação e apoiando decisões de aquisição, venda, crédito, regularização e gestão de ativos.

Mais do que reunir mapas, o relatório traduz camadas complexas em uma **narrativa visual direta**, com hierarquia, fontes de dados e síntese executiva para avaliar riscos, oportunidades e características estratégicas do imóvel com maior segurança.

ÍNDICE

ABERTURA

1 Capa
2 Apresentação
3 Índice

SUMÁRIO EXECUTIVO

4 Caracterização do Imóvel
5 Aspectos Ambientais e Valoração

INFORMAÇÕES MUNICIPAIS

6 Caracterização e PIB
7 Violência e Criminalidade
8 Localização

REGULARIDADE CADASTRAL

9 Georreferenciamento
10 Cadastro Ambiental Rural (CAR)
11 Processos Minerários
12 Embargos e Autos de Infração

CONTEXTO AMBIENTAL

13 Áreas Restritivas
14 Biomas
15 Tipologia Vegetal
16 Tipologia Vegetal - RADAMBRASIL

CLIMA E CONDIÇÕES PRODUTIVAS

17 Precipitação Histórica
18 Mapa de Precipitação
19 Recursos Hídricos

LOGÍSTICA

20 Acesso
21 Escoamento
22 Destinos Mais Próximos

MEIO FÍSICO E APTIDÃO

23 Solos / Classes Pedológicas
24 Declividade
25 Altitude
26 Irradiação Solar

HISTÓRICO AMBIENTAL

27 Foto Histórica
28 Abertura de Área
29 Cobertura do Solo
30 Risco de Queimada

PRODUÇÃO E MERCADO

31 Grãos e Fibras
32 Culturas Selecionadas
33 Pecuária e Produtos Animais

ENCERRAMENTO

34 Disclaimers
35 Encerramento

SUMÁRIO EXECUTIVO

Caracterização geral e localização do imóvel.

01 DESCRIÇÃO DO IMÓVEL

Município do Imóvel	Taipas do Tocantins / TO
Área do Imóvel	2.572,1 hectares (ha)
Altitude (min/med/max)	344 m I 363 m I 388 m
Bioma/Tipologia	Cerrado / Tipologia Cerrado
Latitude / Longitude	-12.02 / -47.09

02 LOCALIZAÇÃO

Figura 1 - Foto de Satélite do Imóvel

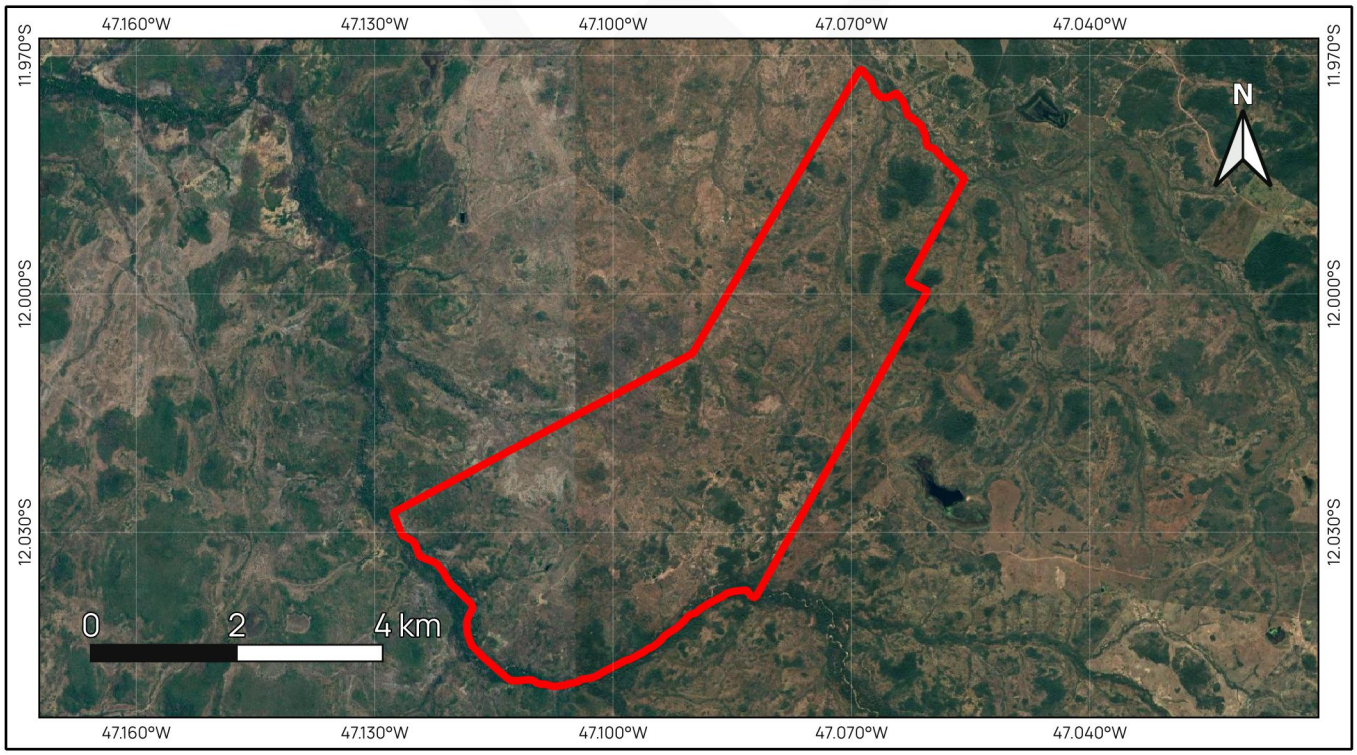

Fonte: *Google Earth, Maxar Technologies e Airbus.*

03 ASPECTOS AMBIENTAIS

Resumo das principais sobreposições e restrições territoriais identificadas para o imóvel.

Terras Indígenas	0,0 ha ✓	Processo Minerário	2.482,8 ha ✗
Unidade de Conservação	0,0 ha ✓	Florestas Públicas	0,0 ha ✓
Assentamento	0,0 ha ✓	Área Pantaneira	0,0 ha ✓
Área Quilombola	0,0 ha ✓	Embargos	0,0 ha ✓
Faixa de Fronteira	0,0 ha ✓	Auto de Infração	0 autos ✓

04 VALORAÇÃO DO IMÓVEL

Cálculo da estimativa do valor do imóvel.

	Valor de Mercado	Valor de Liquidação
Agrícola	R$ 23.338.810,1 R$ 9.073,9/ha	R$ 14.003.286,1 R$ 5.444,3/ha
Pecuária	R$ 8.911.798,6 R$ 3.464,82/ha	R$ 5.347.079,2 R$ 2.078,9/ha

Fonte: *RAMT-TO (2025).*

ICVH	Índice Chãozão Valor do Hectare	R$ 31.173.352,4 Valor total	R$ 12.119,9/ha por hectare

Fonte: *Chãozão.*

INFORMAÇÕES MUNICIPAIS

01 CARACTERIZAÇÃO DO MUNICÍPIO

Município / UF	Área do Município	Habitantes
Taipas do Tocantins TO	1.105 km²	2.092

IFDM - Desenvolvimento Municipal	Prefeito	Partido
0,49 Brasil 0,61 I TO 0,56	Maria Do Socorro Carvalho Dos Santos Maria Do Socorro	Republicanos REPUBLICANOS

02 PIB MUNICIPAL

Produto Interno Bruto (PIB)	Agropecuária	Indústria	Impostos	Serviços
35.246 2021, R$ mil *Fonte: IBGE*	9.909 (28,11%)	872 (2,47%)	909 (2,58%)	Priv. 4.183 Púb. 19.373

Figura 2 - Mapa de PIB per capita (R$ mil)

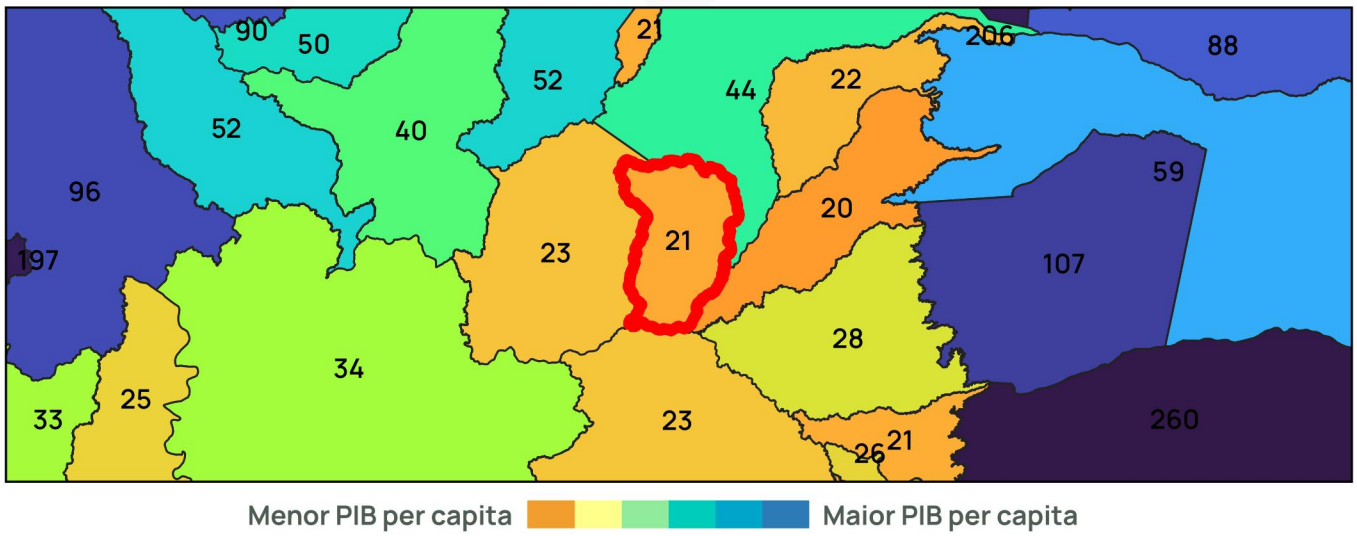

Fonte: IBGE (2021)

03 VIOLÊNCIA E CRIMINALIDADE

0	0 vítimas	0,0
Vítimas em 2025	Variação nominal 2016–2025	Variação da taxa por 100 mil 2016–2025

Taipas do Tocantins	Tocantins	Brasil
0,0	15,6	14,8

Taxa de homicídios dolosos por 100 mil habitantes em 2025

Figura 3 - Mapa de Homicídios por 100 mil

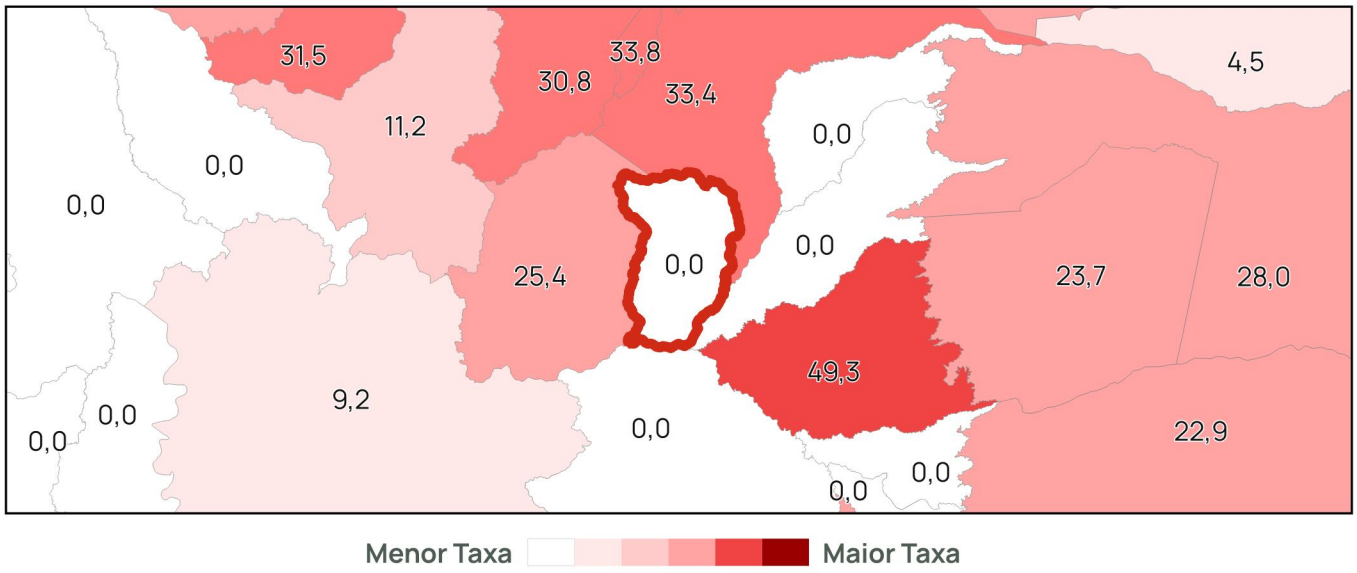

Gráfico 1 - Histórico de homicídios (taxa por 100 mil)

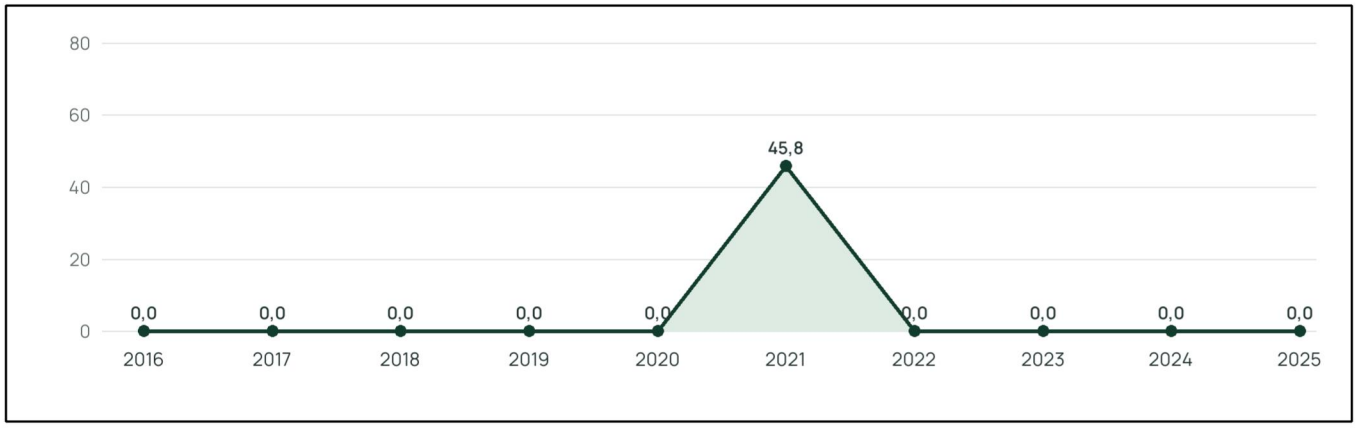

Fonte: *Sinesp VDE e IBGE*

04 MAPA DE LOCALIZAÇÃO

Contexto territorial do imóvel no município e no estado.

Figura 4 - Mapa de Localização

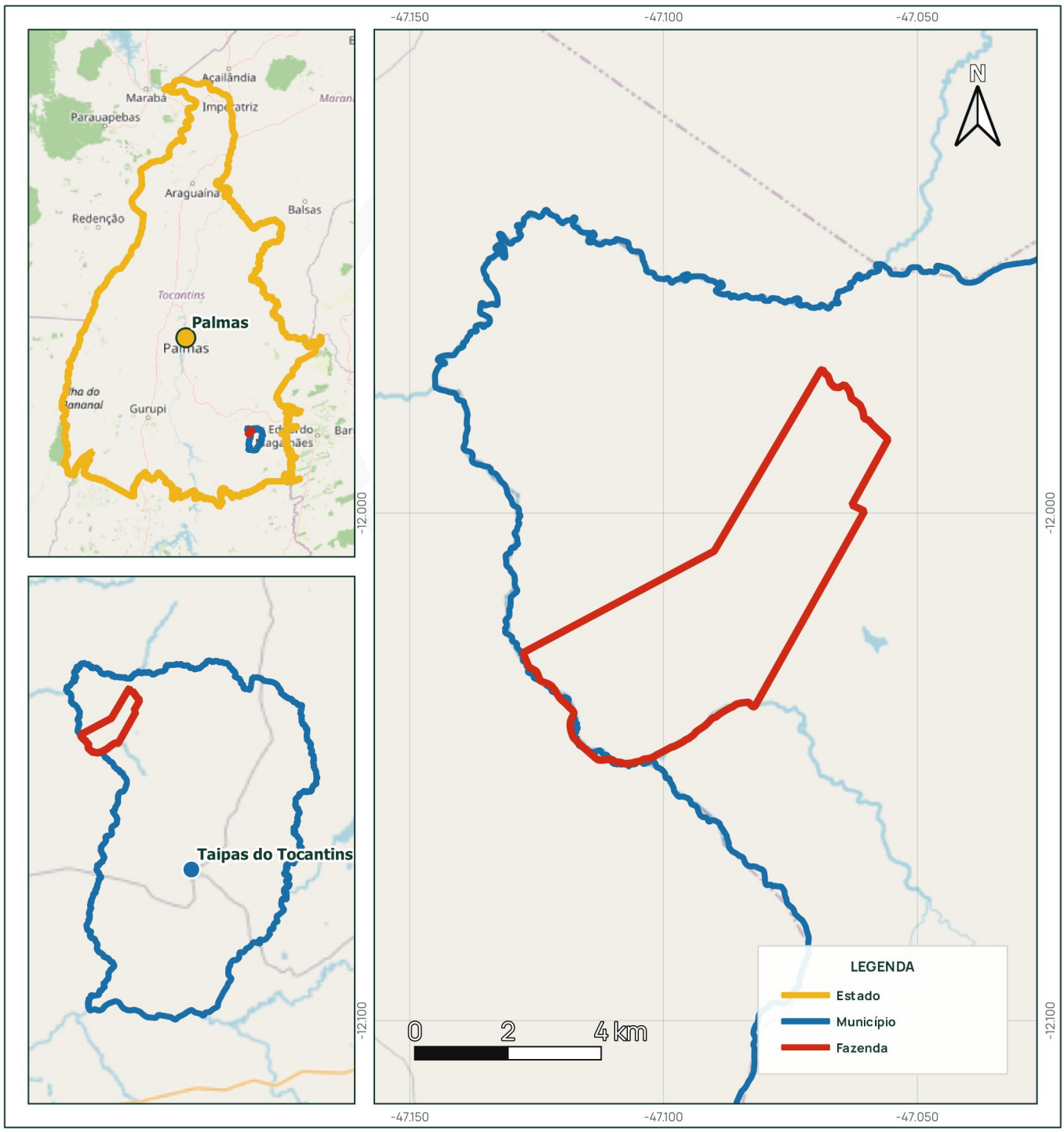

Fonte: IBGE (2024a); OpenStreetMap contributors.

REGULARIDADE E INTERFERÊNCIAS CADASTRAIS

Análise cadastral e geoespacial do imóvel rural.

01 GEORREFERENCIAMENTO

O georreferenciamento organiza o perímetro do imóvel rural por meio de coordenadas oficiais, permitindo comparar a área analisada com bases cadastrais públicas e registros de imóveis certificados.

A consulta ao SNCI e ao SIGEF indica se o perímetro informado coincide, total ou parcialmente, com alguma parcela georreferenciada. Quando há sobreposição compatível, isso tende a ser um sinal positivo, pois demonstra que ao menos parte da área possui registro cadastral espacializado.

Quando o imóvel não apresenta aderência às parcelas disponíveis, a leitura deve ser tratada como ponto de atenção cadastral: pode haver ausência de certificação, diferença entre memorial e ocupação real, necessidade de atualização técnica ou incompatibilidade entre bases.

Figura 5 - Mapa de Regularização Fundiária

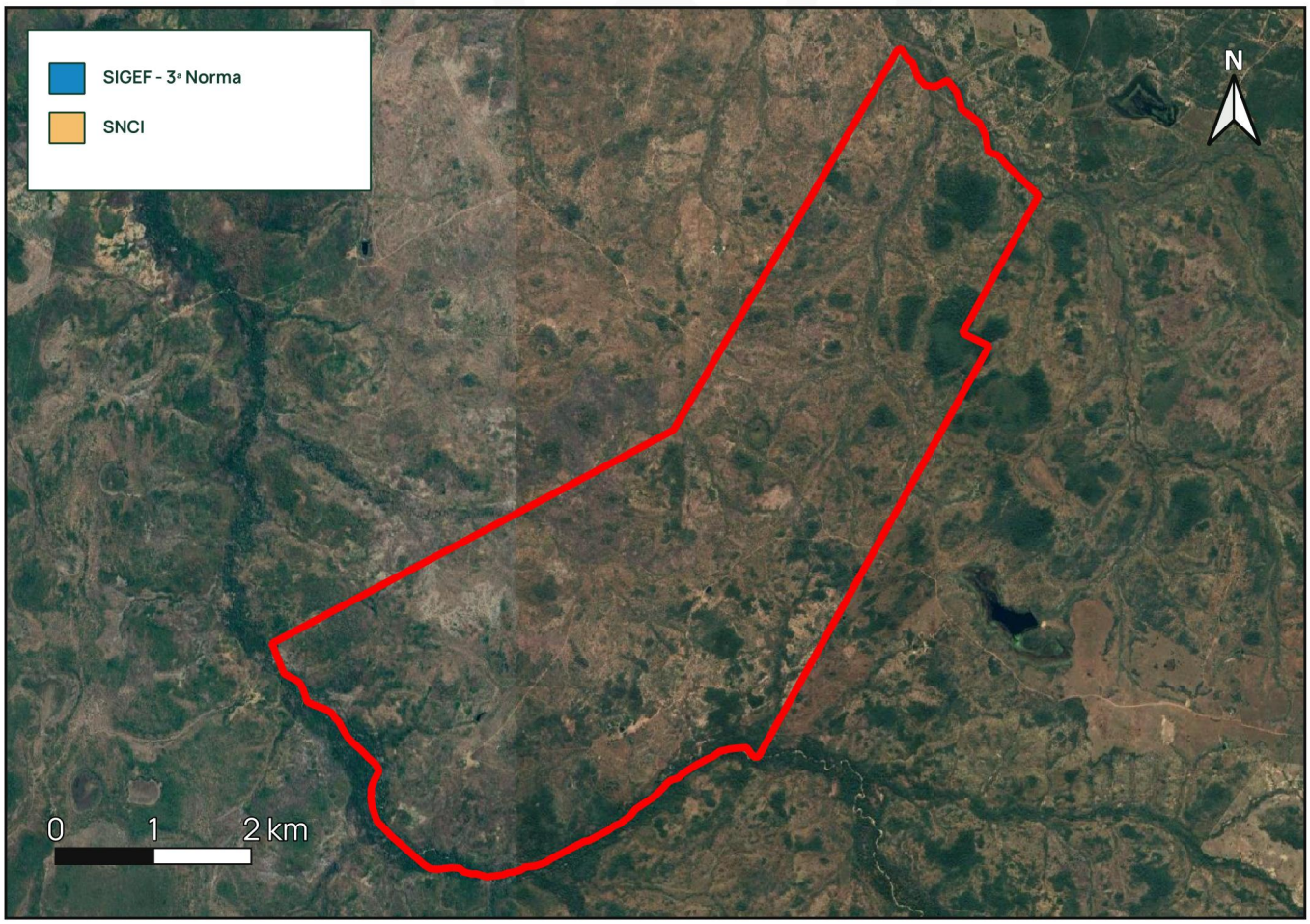

Fonte: *INCRA / SNCI / SIGEF*

1.1 DETALHAMENTO GEORREFERENCIAMENTO

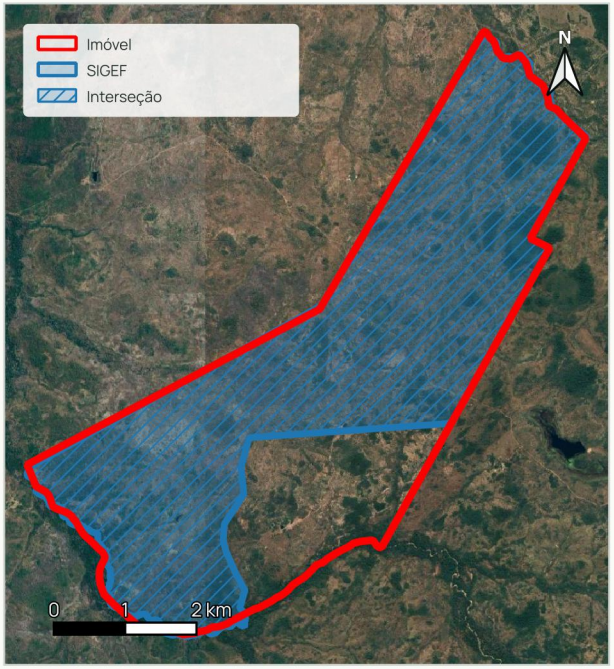

Fonte: INCRA • SIGEF

01 BASE CADASTRAL / SIGEF — CADASTRO 1 DE 2

Fazenda Pintado Lote 4-B do Loteamento Fazenda Pintado - 001

ÁREA SOBREPOSTA	DO IMÓVEL	DO CADASTRO
2.056,30 ha	79,95%	99,17%

STATUS CERTIFICADA	SITUAÇÃO REGISTRADA
CÓDIGO DO IMÓVEL 9999706494065	ÁREA DA PARCELA 2.073,47 ha
ART TO20170088733-TO	CREDENCIAL RT E9R
SUBMISSÃO 01/02/2017	APROVAÇÃO 01/02/2017
MATRÍCULA 184	MUNICÍPIO IBGE 1720937
UF TO	

CÓDIGO DA PARCELA
525ade2f-e75c-495f-b4fb-64ffc6ef9777

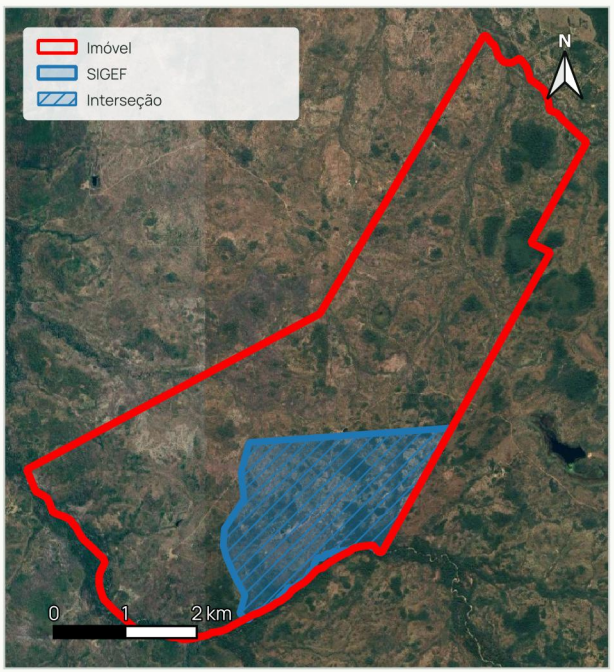

Fonte: INCRA • SIGEF

02 BASE CADASTRAL / SIGEF — CADASTRO 2 DE 2

FAZENDA GUARANY - 001

ÁREA SOBREPOSTA	DO IMÓVEL	DO CADASTRO
481,19 ha	18,71%	99,82%

STATUS REGISTRADA	SITUAÇÃO REGISTRADA
CÓDIGO DO IMÓVEL 9250553059797	ÁREA DA PARCELA 482,05 ha
ART TO20150032571-TO	CREDENCIAL RT E9R
SUBMISSÃO 24/09/2015	APROVAÇÃO 24/09/2015
MATRÍCULA 163	DATA DO REGISTRO 19/10/2015
MUNICÍPIO IBGE 1720937	UF TO

CÓDIGO DA PARCELA
10de5099-f67a-4939-ae55-0af894fe2d44

02 CADASTRO AMBIENTAL RURAL (CAR)

O **Cadastro Ambiental Rural (CAR)** é um **registro público eletrônico nacional**, obrigatório para imóveis rurais, que reúne as principais **informações ambientais declaradas** pelo proprietário ou possuidor.

A leitura do CAR permite verificar a declaração de **áreas de preservação permanente**, **reserva legal**, remanescentes de vegetação nativa e **áreas consolidadas**, servindo como ponto de partida para a análise de regularidade ambiental.

CAR:	TO-1720937-7B764A4D38D14DD7B09322673823AB25
Status:	Aguardando análise

Figura 6 - Mapa do Cadastro Ambiental Rural (CAR)

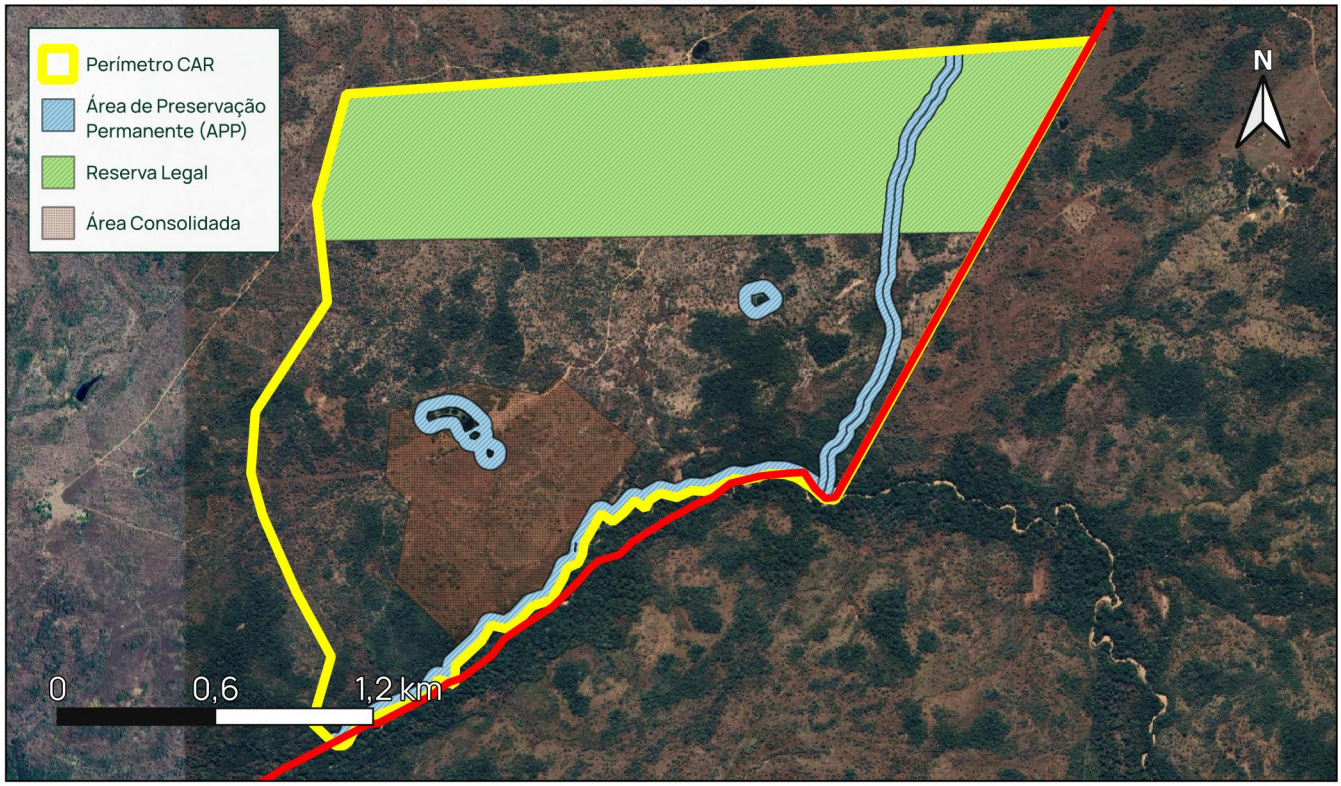

Fonte: *SICAR / SIMCAR Federal*

Resumo das áreas declaradas no CAR			
Área CAR	**Área Consolidada**	**Área de Preservação Permanente (APP)**	**Vegetação nativa**
482,3 ha	**63,5 ha**	**29,7 ha**	**168,8 ha**
100,0%	13,2%	6,2%	35,0%

02 CADASTRO AMBIENTAL RURAL (CAR)

O **Cadastro Ambiental Rural (CAR)** é um **registro público eletrônico nacional**, obrigatório para imóveis rurais, que reúne as principais **informações ambientais declaradas** pelo proprietário ou possuidor.

A leitura do CAR permite verificar a declaração de **áreas de preservação permanente**, **reserva legal**, remanescentes de vegetação nativa e **áreas consolidadas**, servindo como ponto de partida para a análise de regularidade ambiental.

CAR:	TO-1720937-83C136B9DE904F09B2604D4C8FCA4ADE
Status:	Aguardando análise

Figura 6 - Mapa do Cadastro Ambiental Rural (CAR)

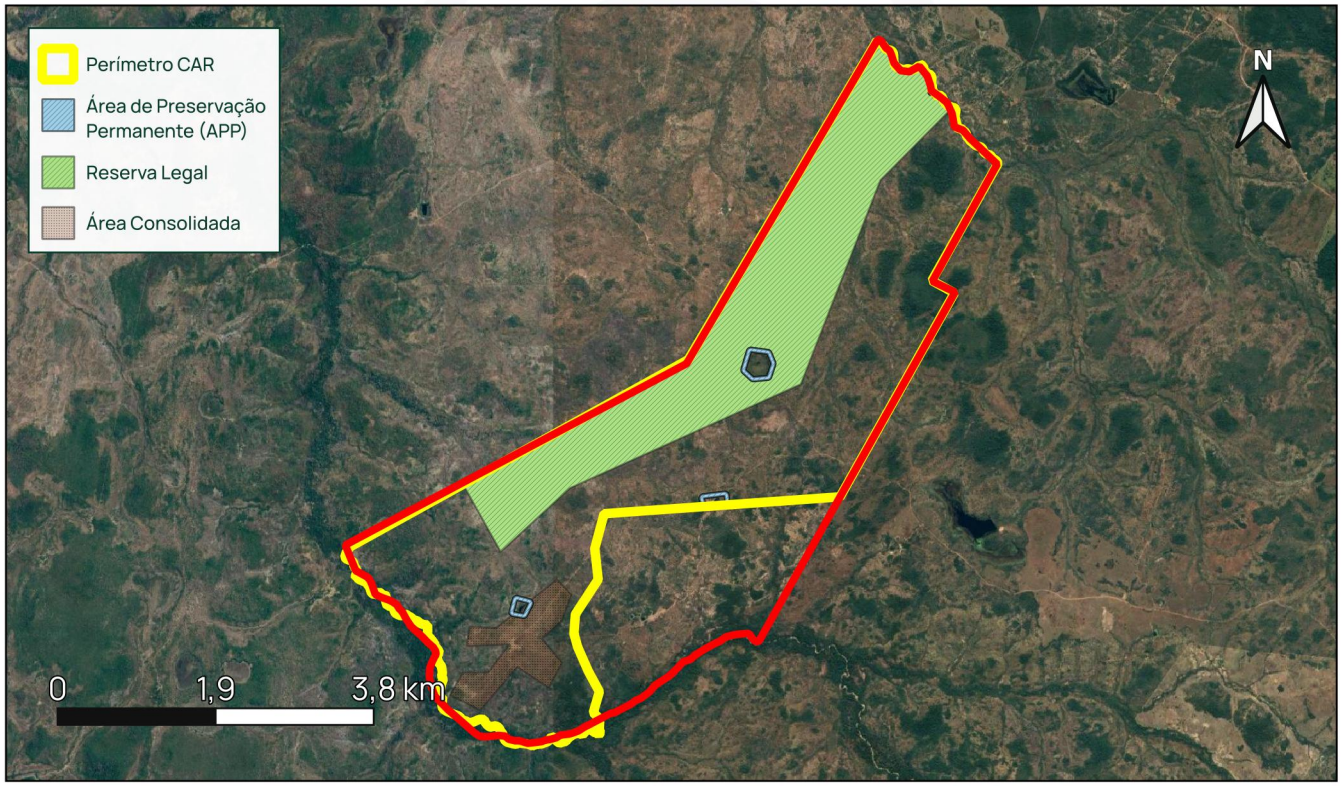

Fonte: *SICAR / SIMCAR Federal*

Resumo das áreas declaradas no CAR			
Área CAR	**Área Consolidada**	**Área de Preservação Permanente (APP)**	**Vegetação nativa**
2.074,5 ha	**91,1 ha**	**36,2 ha**	**726,8 ha**
100,0%	4,4%	1,7%	35,0%

03 PROCESSOS MINERÁRIOS

Processos minerários são registros da Agência Nacional de Mineração (ANM) vinculados a requerimentos, autorizações ou concessões para pesquisa, lavra e aproveitamento mineral.

A existência de processo minerário sobre o imóvel não implica, isoladamente, impedimento de uso agropecuário. Ainda assim, representa risco cadastral e econômico que deve ser entendido na diligência, especialmente quando houver títulos ativos, poligonais relevantes ou interesse mineral sobre a área.

Figura 7 - Mapa de Processos Minerários

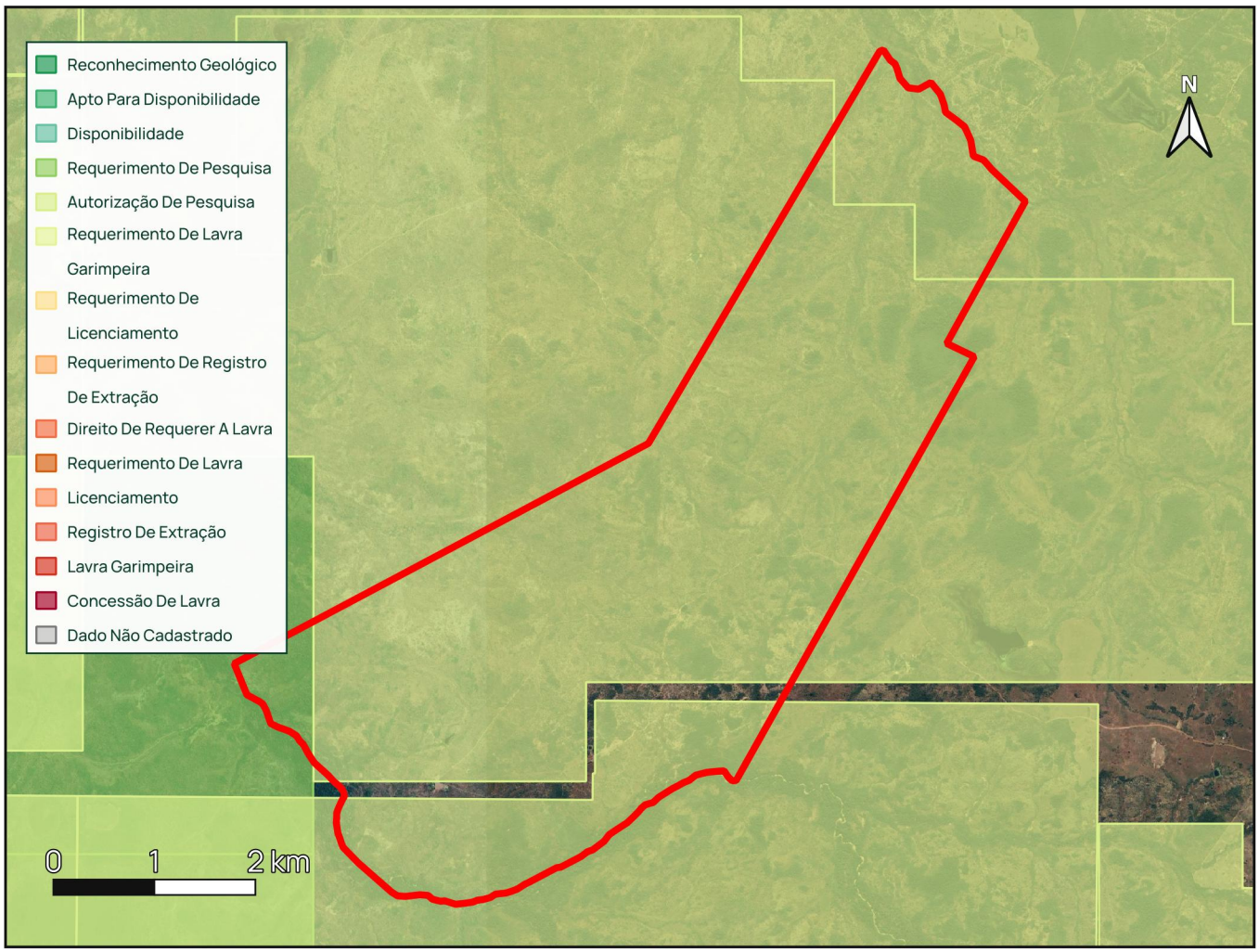

Fonte: *ANM / SIGMINE*

4 processos minerários sobrepostos ao imóvel.

3.1 DETALHAMENTO DOS PROCESSOS MINERÁRIOS

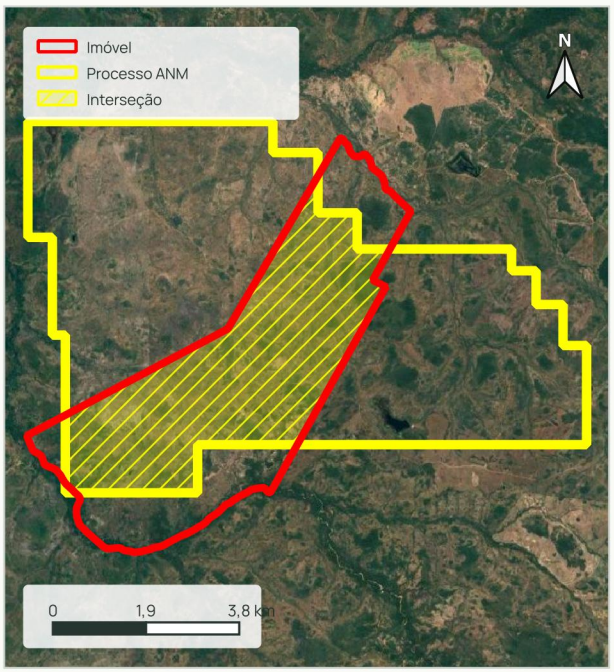

Fonte: ANM / SIGMINE

01 PROCESSO ANM **864.287/2025** — PROCESSO 1 DE 4

FASE	ÁREA SOBREPOSTA
AUTORIZAÇÃO DE PESQUISA	1.818,05 ha

TITULAR
Ouro Verde Engenharia Ltda

SUBSTÂNCIA
MINÉRIO DE OURO

UF	ÁREA DO PROCESSO
TO	5.999,80 ha

ÚLTIMO EVENTO
209 - AUT PESQ/INÍCIO DE PESQUISA COMUNICADO PROTOC EM 12/02/2026

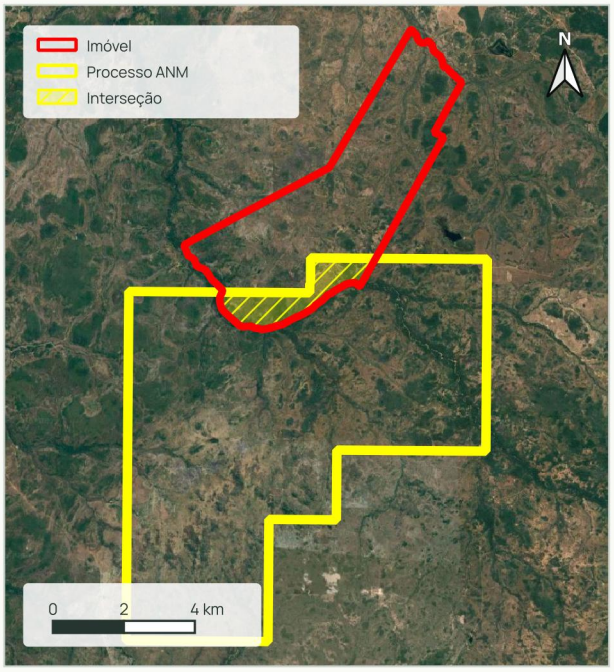

Fonte: ANM / SIGMINE

02 PROCESSO ANM **860.483/1991** — PROCESSO 2 DE 4

FASE	ÁREA SOBREPOSTA
AUTORIZAÇÃO DE PESQUISA	369,73 ha

TITULAR
MINERACAO RIO TOCANTINS LTDA

SUBSTÂNCIA
OURO

UF	ÁREA DO PROCESSO
TO	7.619,83 ha

ÚLTIMO EVENTO
236 - AUT PESQ/DOCUMENTO DIVERSO PROTOC EM 02/09/2026

3.1 DETALHAMENTO DOS PROCESSOS MINERÁRIOS

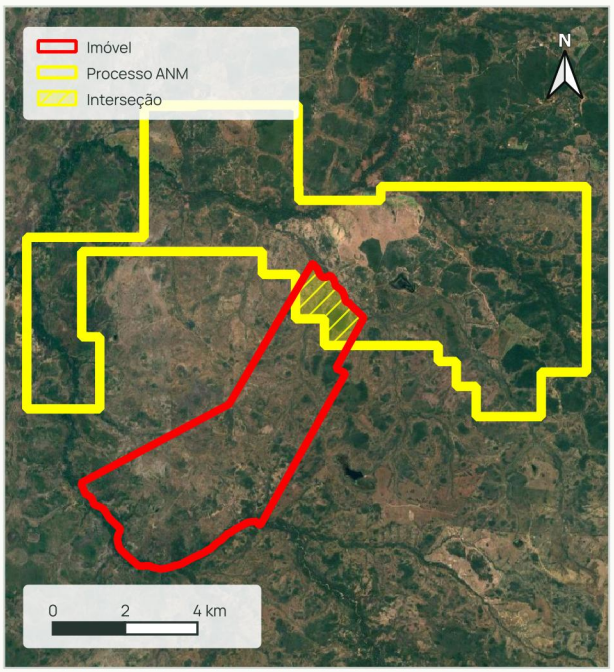

Fonte: ANM / SIGMINE

03 PROCESSO ANM **864.208/2018** — PROCESSO 3 DE 4

FASE	ÁREA SOBREPOSTA
AUTORIZAÇÃO DE PESQUISA	236,16 ha

TITULAR
TALES DE MELO

SUBSTÂNCIA
MINÉRIO DE OURO

UF	ÁREA DO PROCESSO
TO	6.701,18 ha

ÚLTIMO EVENTO
264 - AUT PESQ/TAH - PAGAMENTO EFETUADO EM 03/01/2024

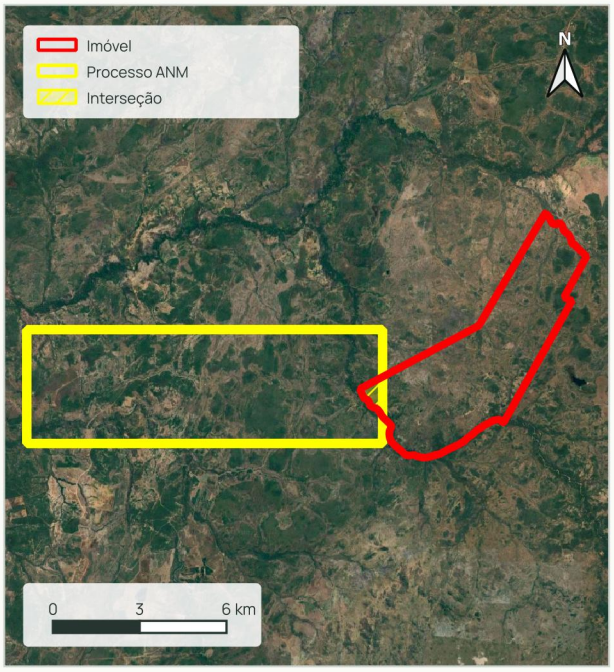

Fonte: ANM / SIGMINE

04 PROCESSO ANM **864.448/2008** — PROCESSO 4 DE 4

FASE	ÁREA SOBREPOSTA
REQUERIMENTO DE PESQUISA	58,90 ha

TITULAR
MINERACAO RIO TOCANTINS LTDA

SUBSTÂNCIA
MINÉRIO DE OURO

UF	ÁREA DO PROCESSO
TO	4.920,00 ha

ÚLTIMO EVENTO
100 - REQ PESQ/REQUERIMENTO PESQUISA PROTOC EM 02/07/2008

04 EMBARGOS E AUTOS DE INFRAÇÃO

Embargos e **autos de infração** indicam registros administrativos do **Instituto Brasileiro do Meio Ambiente e dos Recursos Naturais Renováveis (IBAMA)** relacionados a possíveis **irregularidades ambientais**, restrições de uso, sanções ou obrigações vinculadas ao imóvel.

Figura 8 - Mapa de Embargos e Autos de Infração

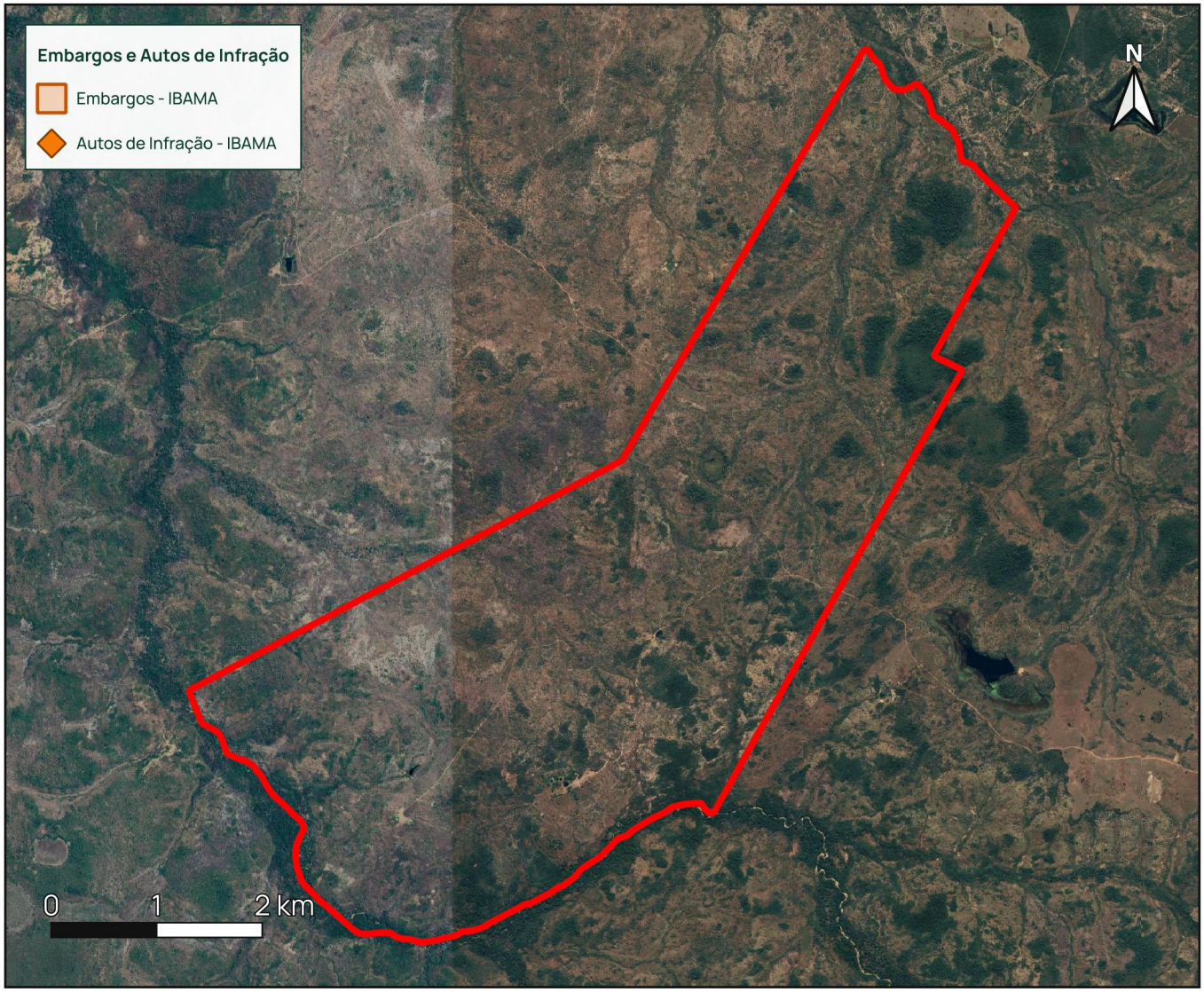

Fonte: IBAMA / PAMGIA · Base: 01/10/2026

0 embargos sobrepostos ao imóvel.

0 autos de infração sobrepostos ao imóvel.

CONTEXTO AMBIENTAL

Áreas sensíveis e condicionantes territoriais.

01 AMBIENTAL

Esta página consolida **áreas ambientais, públicas e territoriais sensíveis** incidentes ou próximas ao imóvel. A presença dessas camadas não representa, isoladamente, irregularidade, mas indica **pontos de atenção** para **uso, conservação, licenciamento** e diligência técnica.

Figura 9 - Mapa de Áreas Ambientais e Restritivas

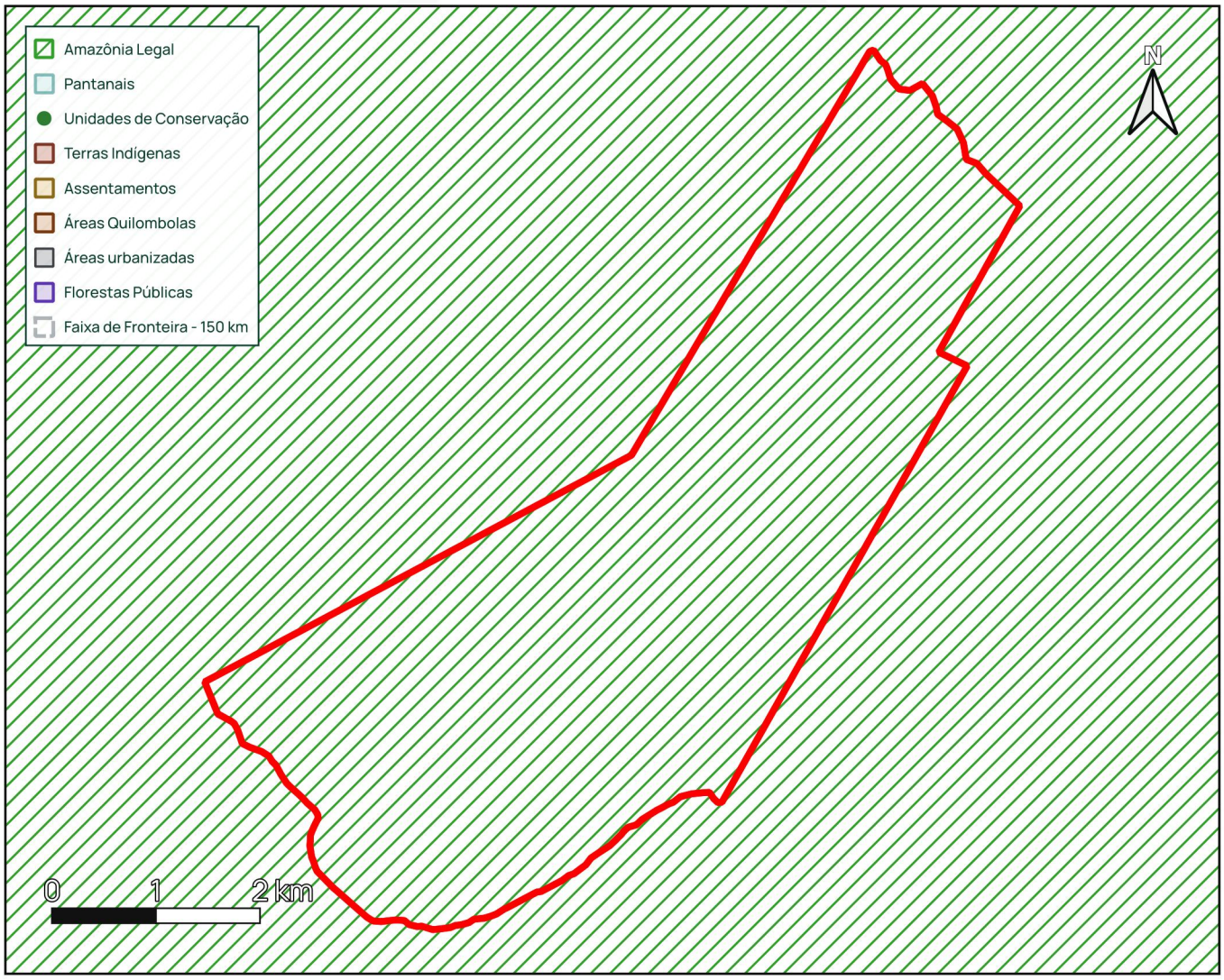

Fonte: *IBGE; INCRA; FUNAI; IBAMA; SEMA-MT*

02 BIOMAS

O **bioma** indica o contexto ecológico predominante da área do imóvel. Entretanto, o percentual mínimo de **Reserva Legal** não é definido pelo bioma de forma isolada, devendo-se observar a **localização** do imóvel e a **formação/fitofisionomia** aplicável, conforme art. 12 da Lei nº 12.651/2012, apresentada na análise seguinte.

Reserva Legal - percentuais mínimos

Aplicação conforme localização do imóvel e formação/fitofisionomia.

80%	35%	20%	20%
Amazônia Legal florestas	Amazônia Legal cerrado	Amazônia Legal campos gerais	Demais regiões

Figura 10 - Enquadramento do Imóvel nos Biomas



Fonte: *MAPBIOMAS; Lei nº 12.651/2012*

03 TIPOLOGIA VEGETAL

As Figuras 10 e 11 apresentam, respectivamente, a base atual do **IBGE** e o mapeamento histórico **RADAMBRASIL**. Fora de Mato Grosso, a Reserva Legal é calculada pela base IBGE; em Mato Grosso, utiliza-se exclusivamente a classificação oficial RADAM adotada pela SEMA-MT.

Figura 11 - Mapa de Regiões Fitoecológicas e Tipologia Vegetal

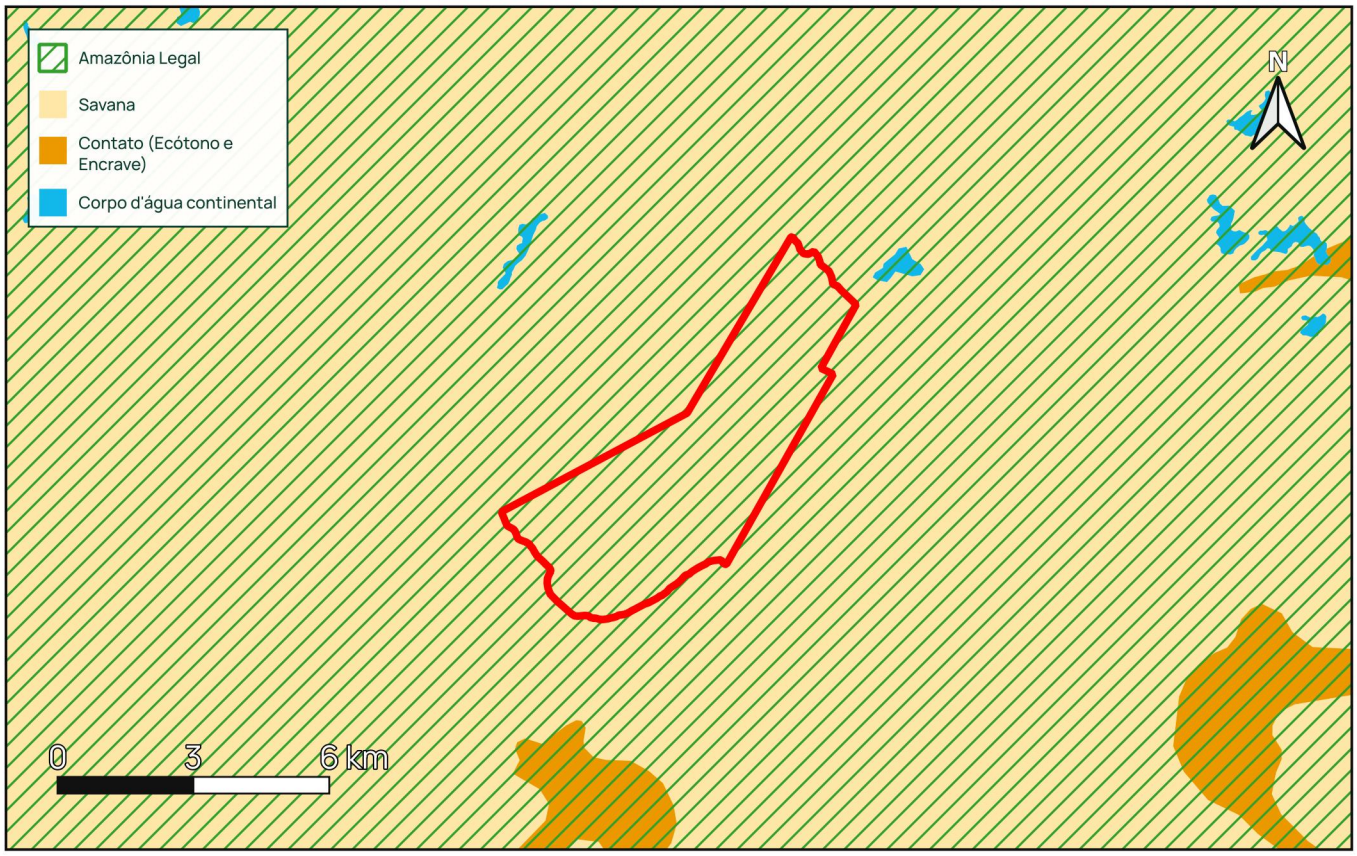

Fonte: *IBGE*

Tabela 1 - Classificação da Vegetação — IBGE 2026

Tipologia Vegetal	Fitofisionomia predominante
Floresta 0,0%	Savana: 100,00%
Cerrado 100,0%	

Figura 12 - Mapa de Vegetação — RADAMBRASIL

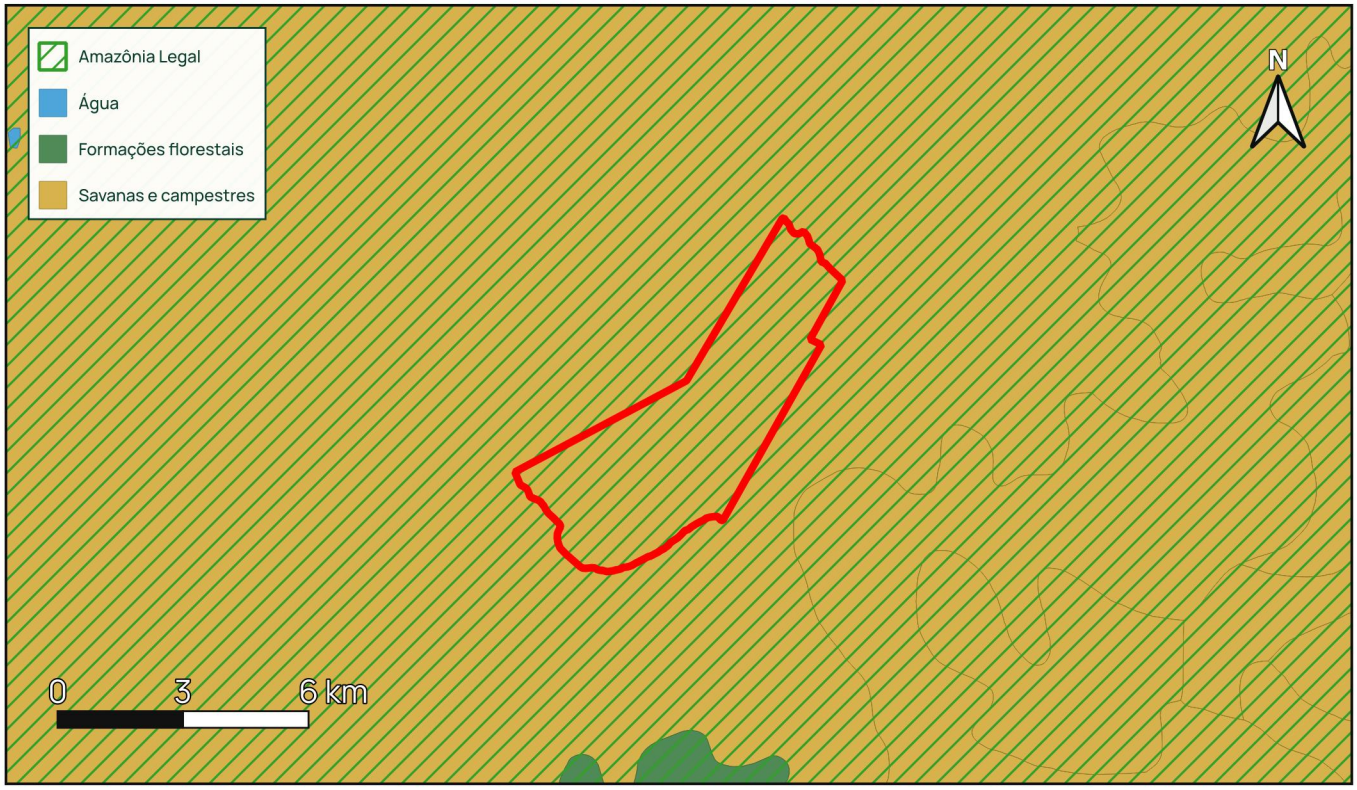

Fonte: *RADAMBRASIL/IBGE; em MT, base oficial SEMA-MT*

Tabela 2 - Classificação da Vegetação — RADAMBRASIL

Tipologia Vegetal	Fitofisionomia Predominante
Não aplicável fora do Mato Grosso	Não aplicável fora do Mato Grosso
Não aplicável fora do Mato Grosso	

Tabela 3 - Enquadramento para Reserva Legal

Bioma	Amazônia Legal	Base considerada	Percentual de Reserva Legal Exigida
Cerrado	Dentro da Amazônia Legal	IBGE 2026	35,0%

Área estimada necessária de Reserva Legal: 900,23 ha

CLIMA, ÁGUA E CONDIÇÕES PRODUTIVAS

Precipitação, recursos hídricos e logística do imóvel rural.

01 PRECIPITAÇÃO HISTÓRICA

A **precipitação histórica** auxilia na leitura da **sazonalidade** e da **regularidade das chuvas** na região do imóvel. As figuras apresentam a **série anual histórica** e a comparação mensal entre a média e o ano de referência disponível.

Figura 13 - Precipitação Anual Histórica (mm)

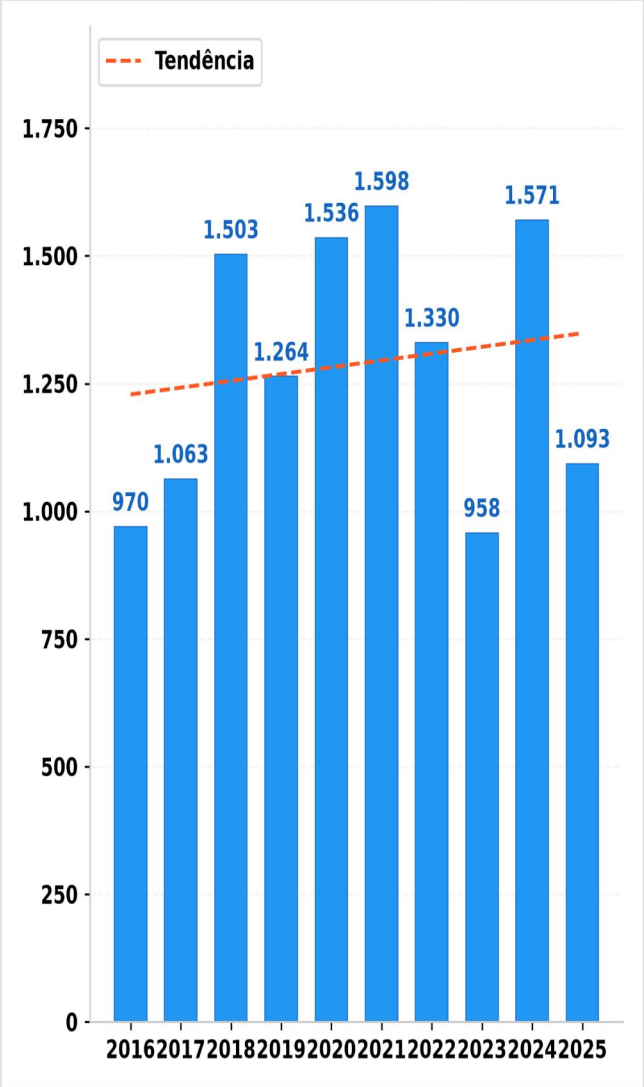

Figura 14 - Precipitação Mensal (mm)

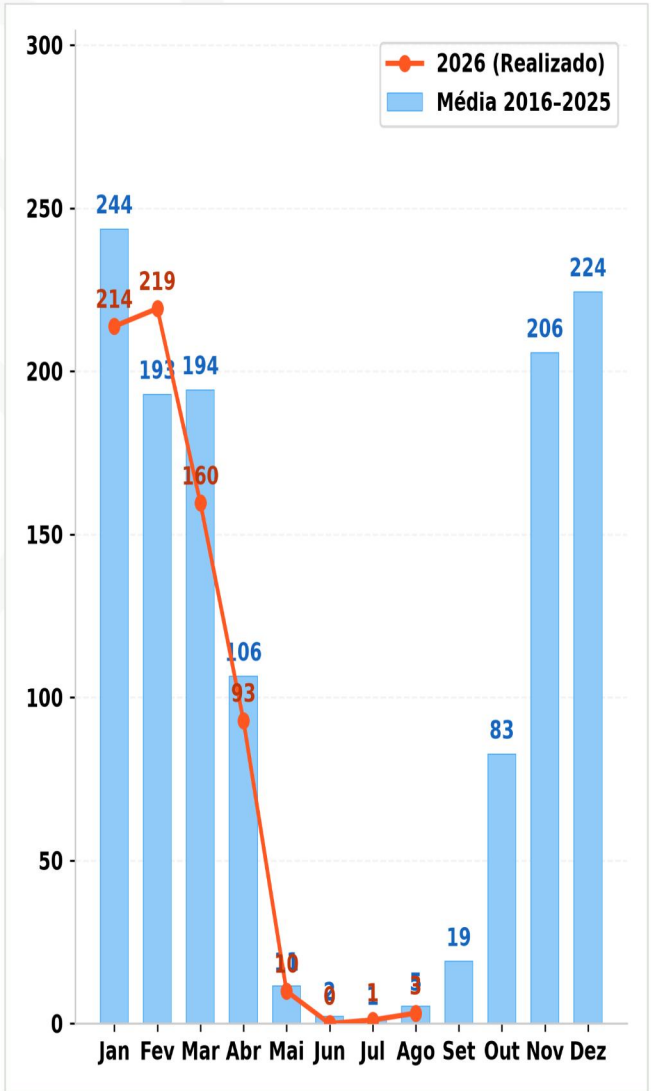

Fonte: *CHIRPS v3.0 / Climate Hazards Center (UCSB)*

02 PRECIPITAÇÃO

O mapa de precipitação espacializa a **distribuição regional das chuvas** e complementa a leitura histórica apresentada anteriormente, apoiando a interpretação de **condições produtivas** e disponibilidade hídrica regional.

Figura 15 - Mapa de Precipitação

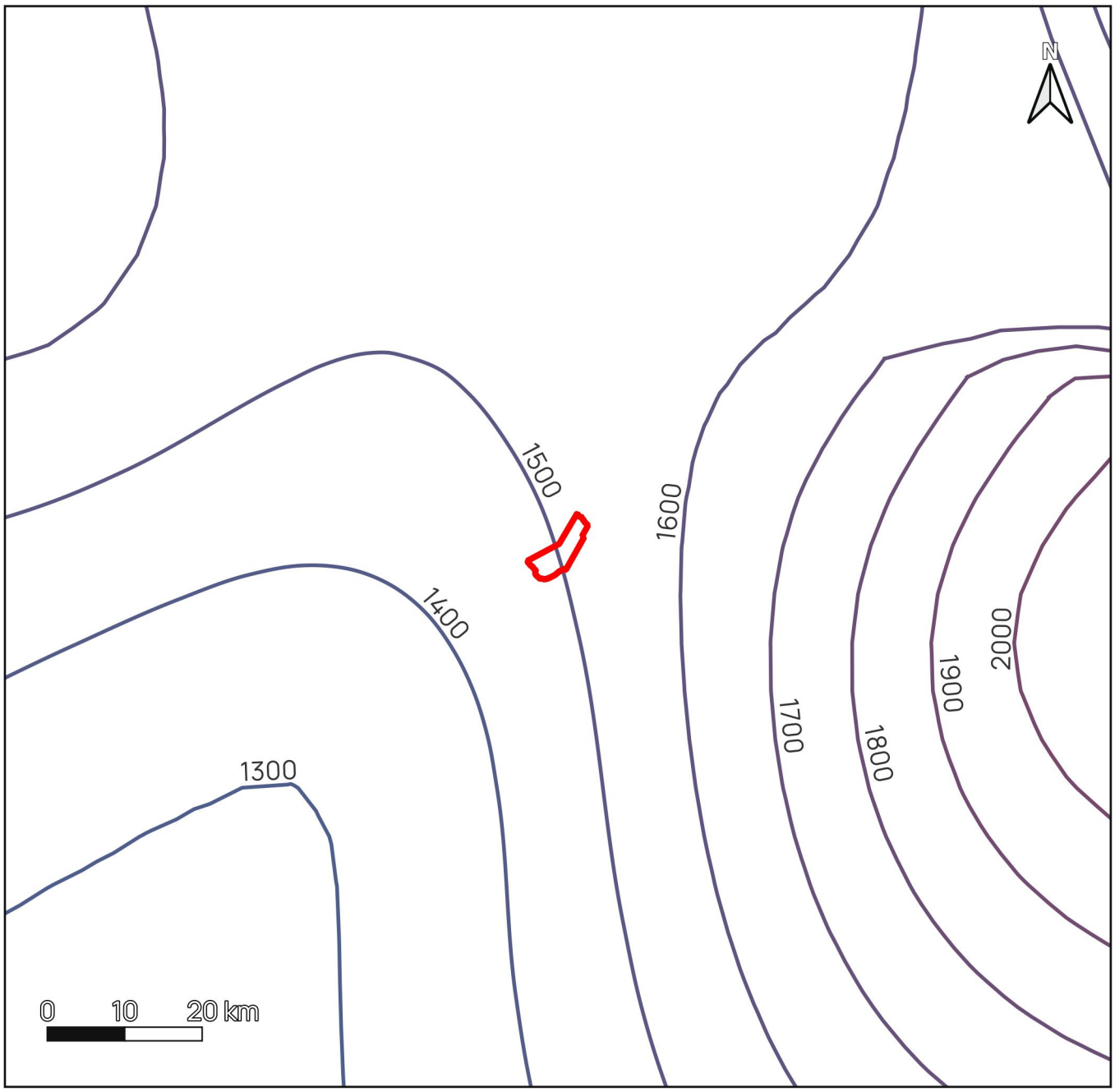

Fonte: *Agência Nacional de Água (ANA)*

03 RECURSOS HÍDRICOS

A análise de **recursos hídricos** identifica cursos d'água, drenagens, poços e unidades hidrogeológicas mapeadas no imóvel e em seu entorno.

Essas camadas ajudam a avaliar **disponibilidade hídrica**, conectividade ambiental, pontos de atenção operacional e áreas que podem exigir validação técnica em diligência.

Figura 16 - Mapa de Recursos Hídricos

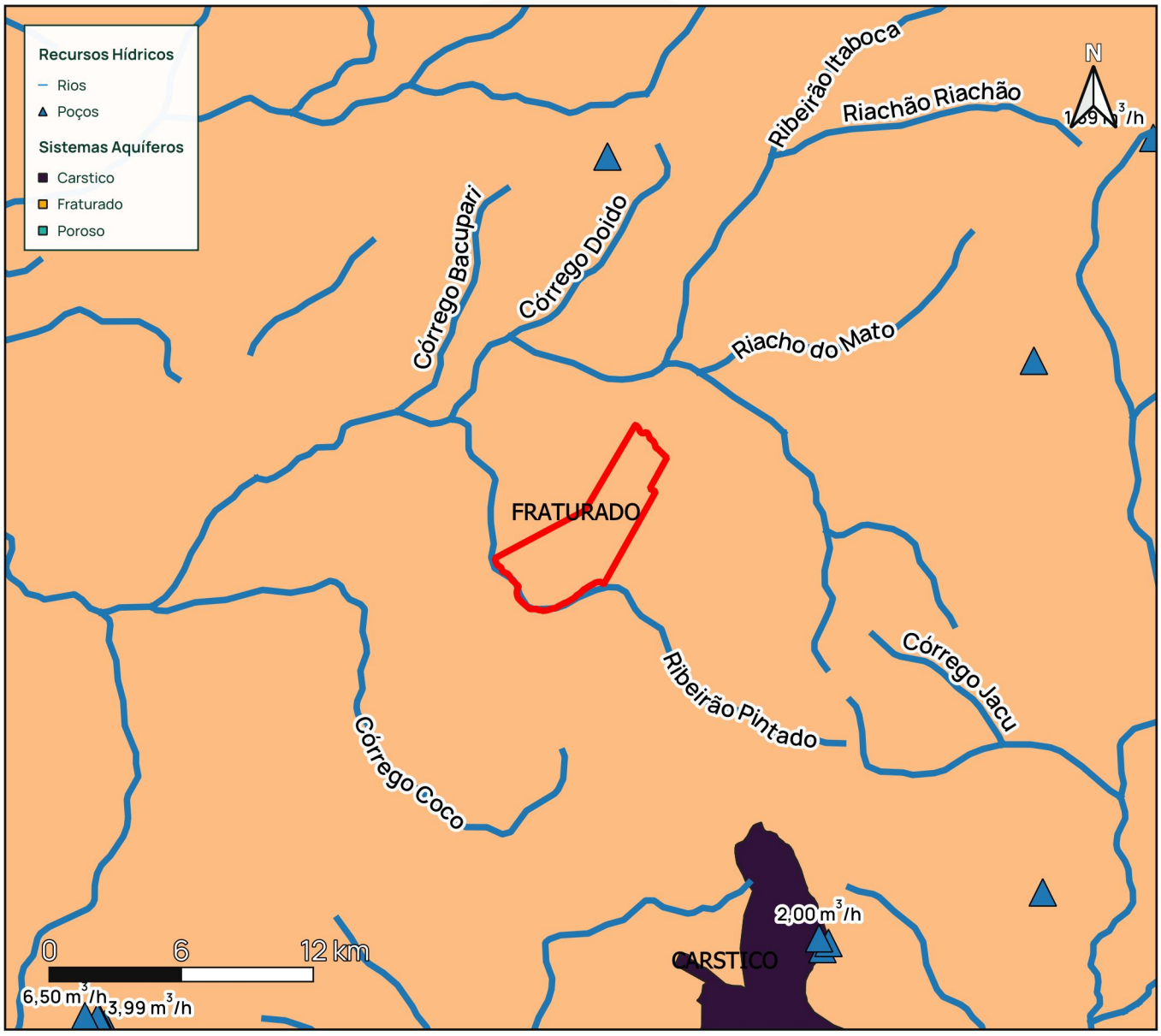

Fonte: *Agência Nacional de Águas (ANA); Serviço Geológico do Brasil (SIAGAS/SGB)*

LOGÍSTICA

01 ACESSO

Figura 17 - Mapa de Acesso

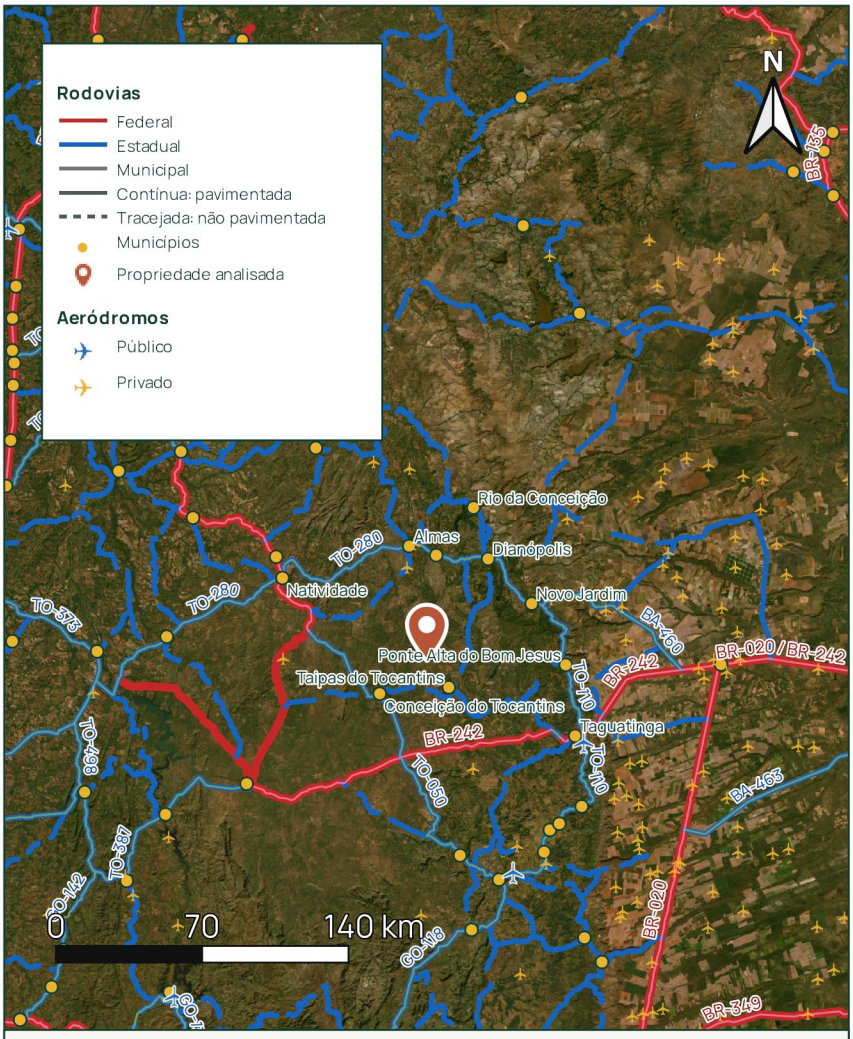

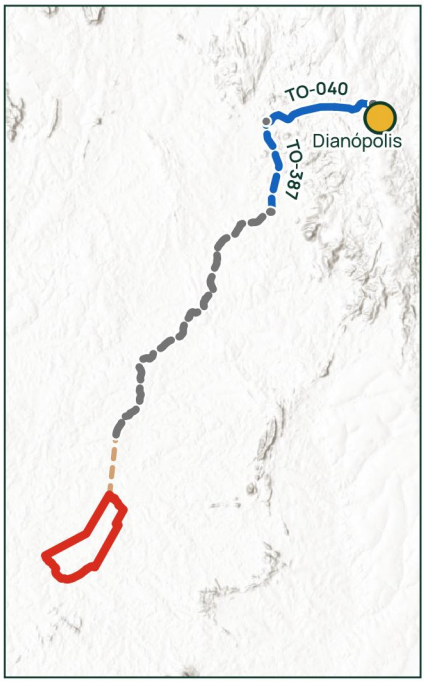

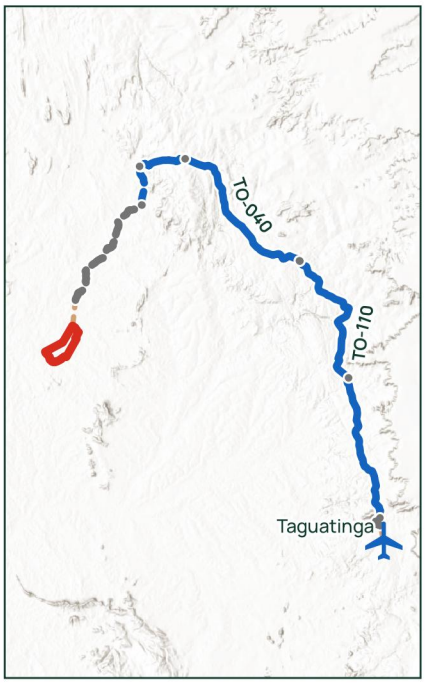

CIDADE MAIS PRÓXIMA
Dianópolis / TO

DISTÂNCIA
55,4 km

TEMPO ESTIMADO
2h 46min

COMPOSIÇÃO DA ROTA
24,2% pavimentado
75,8% não pavimentado

AEROPORTO COMERCIAL
Taguatinga

DISTÂNCIA
173,0 km

TEMPO ESTIMADO
4h 19min

COMPOSIÇÃO DA ROTA
74,6% pavimentado
25,4% não pavimentado

Fonte: *OpenStreetMap contributors; Geofabrik; ANAC; IBGE; Esri.*

02 ESCOAMENTO

O mapa apresenta as alternativas para o **escoamento da produção**, relacionando o imóvel a armazéns, frigoríficos, usinas e aos principais **corredores rodoviários, ferroviários e hidroviários** do entorno regional.

Figura 18 - Mapa de Escoamento

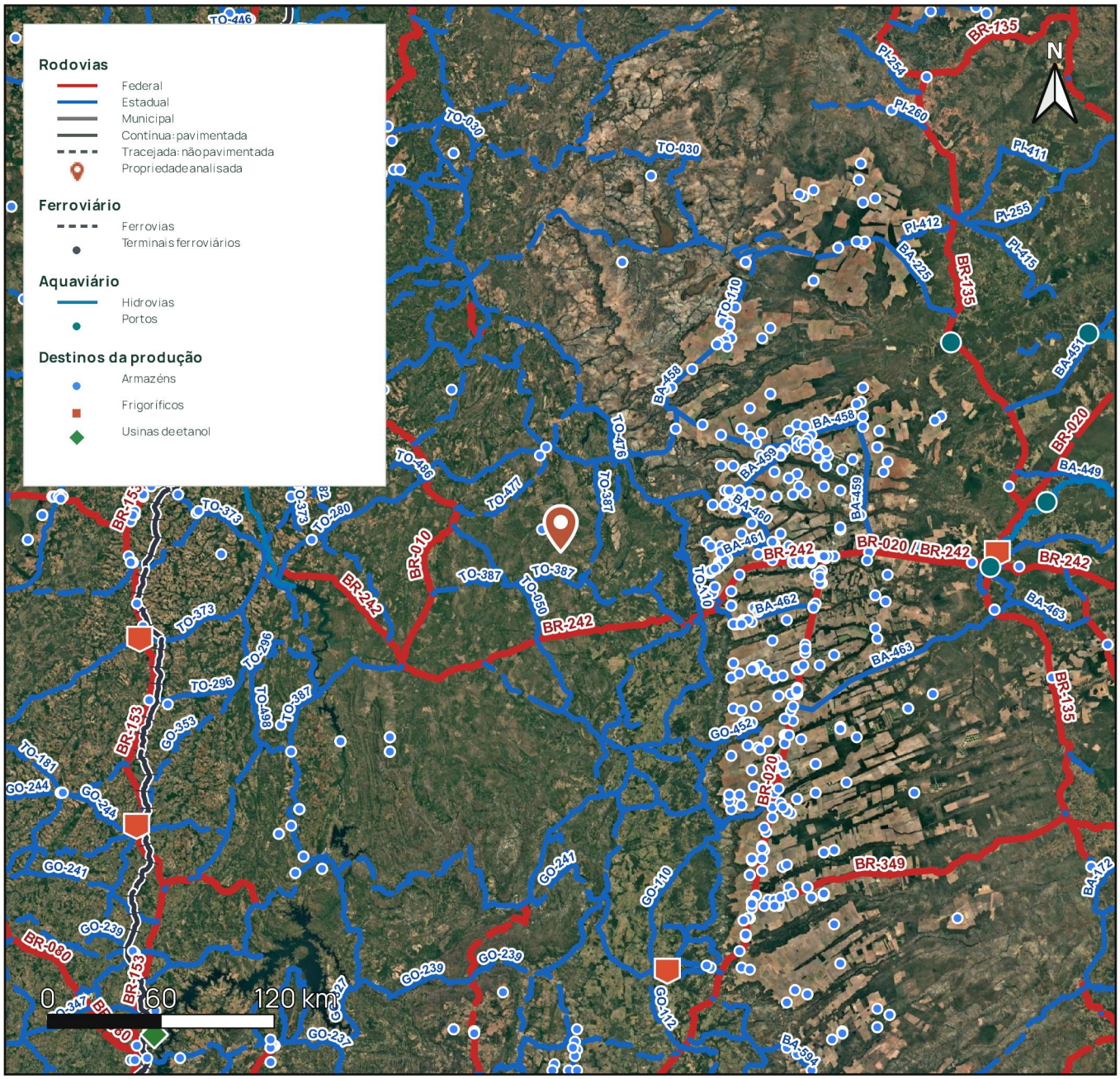

Fonte: *OpenStreetMap contributors; Geofabrik; DNIT; Infra S.A.; MAPA; ANP.*

03 DESTINOS MAIS PRÓXIMOS

Figura 19 - Mapa dos Destinos Mais Próximos

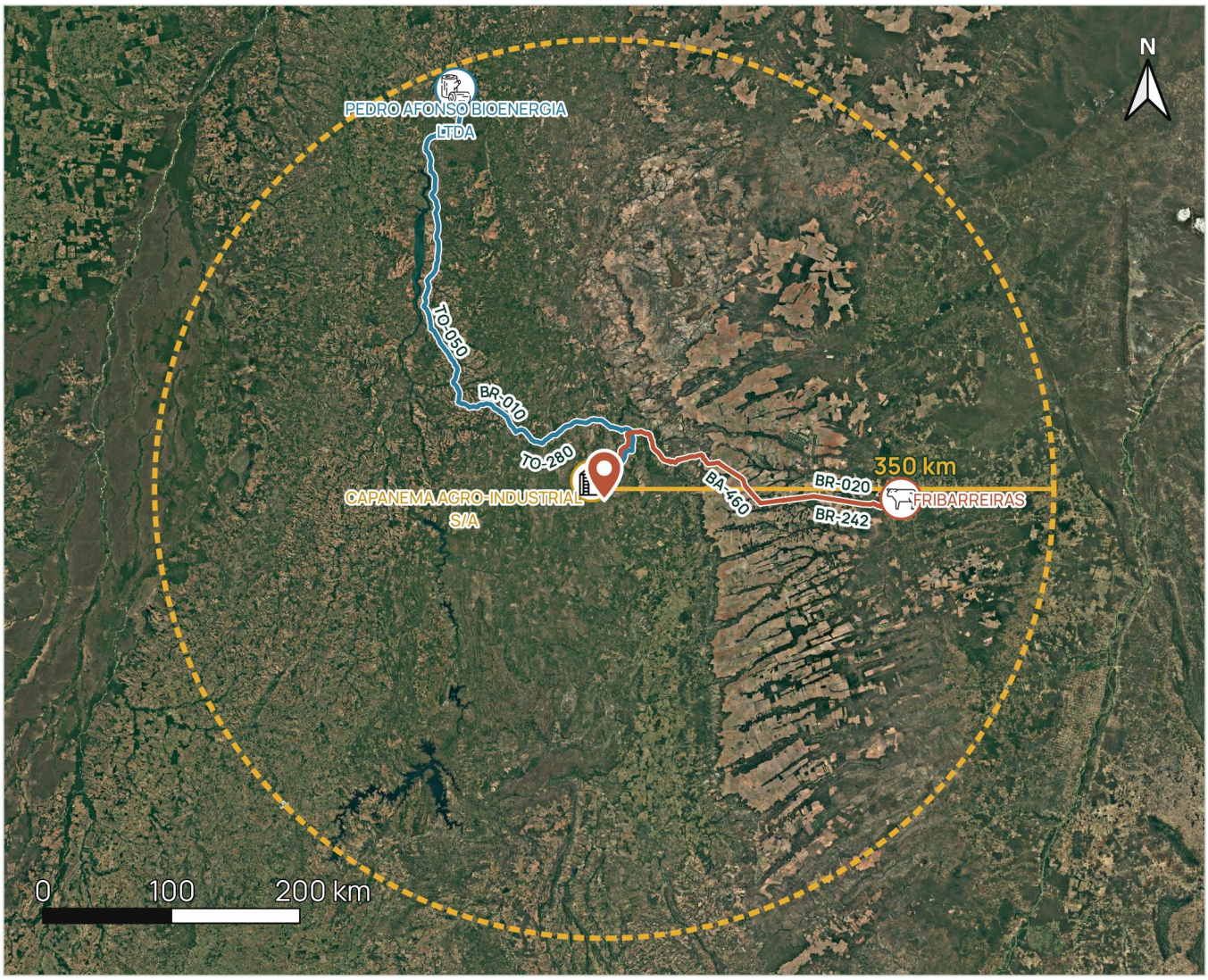

Silo

CAPANEMA AGRO-INDUSTRIAL S/A

Capanema / PA

Distância

30,9 km

Tempo estimado **2h 19min**

0% asfaltado | 100% não asfaltado

Frigorífico

FRIBARREIRAS

Barreiras / BA

Distância

297,8 km

Tempo estimado **5h 51min**

85% asfaltado | 15% não asfaltado

Usina

PEDRO AFONSO BIOENERGIA LTDA

Etanol 1G
Pedro Afonso / TO

Distância

518,8 km

Tempo estimado **8h 43min**

82% asfaltado | 18% não asfaltado

MEIO FÍSICO E APTIDÃO TERRITORIAL

Solos, relevo, altitude e irradiação solar do imóvel.

01 SOLOS / CLASSES PEDOLÓGICAS

O mapa de **classes pedológicas** representa os tipos de solo incidentes no imóvel e sua distribuição territorial. A leitura deve ser feita em conjunto com **argilosidade**, relevo e drenagem, pois esses fatores influenciam aptidão agrícola, manejo, mecanização e conservação do solo.

Figura 20 - Mapa de Classes Pedológicas

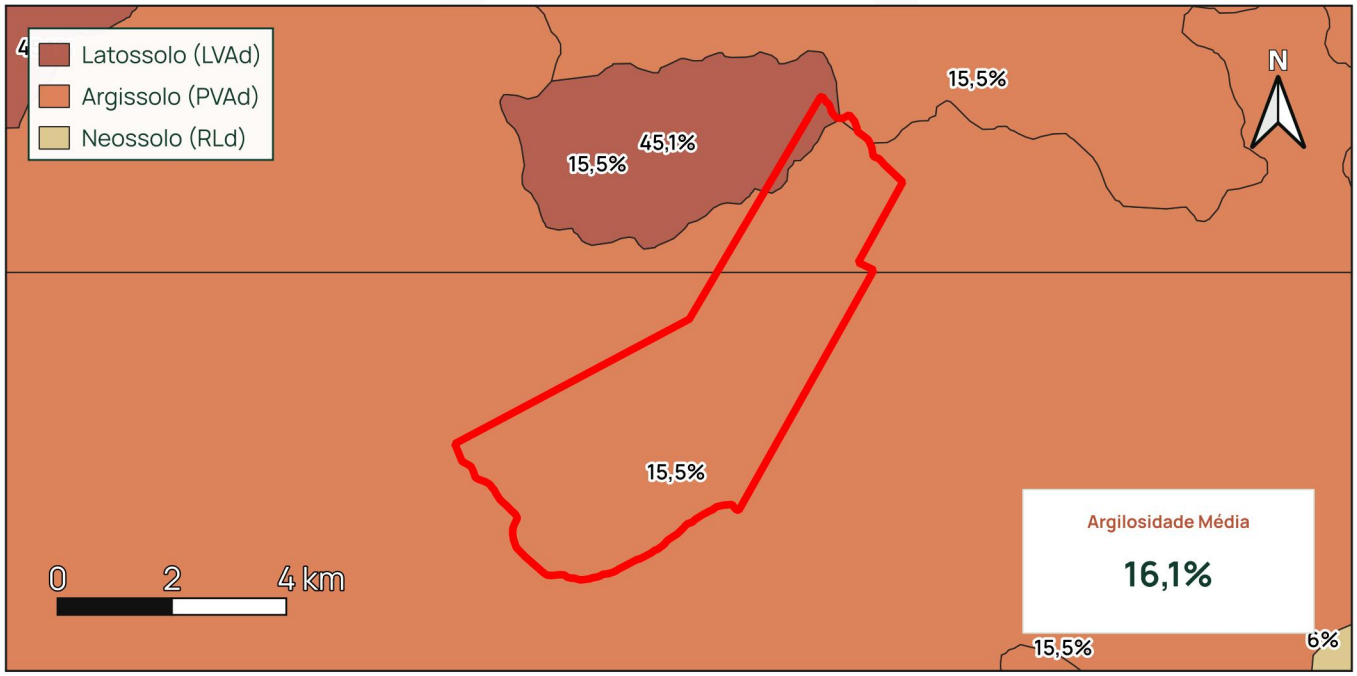

Fonte: *IBGE*

Tabela 4 - Classes Pedológicas Incidentes No Imóvel

	Classe pedológica	% do imóvel	Textura dominante	Argila estimada
■	PVAd - Argissolo Vermelho-Amarelo Distrófico	97,9%	arenosa / média	**15,5%** 5,9–48,4%
■	LVAd - Latossolo Vermelho-Amarelo Distrófico	2,1%	argilosa	**45,1%** 9,2–58,7%
Cenários de Argilosidade do Imóvel				Inferior I Base I Superior **6,0% I 16,1% I 48,6%**

02 DECLIVIDADE

A **declividade** expressa a inclinação do terreno. Em imóveis rurais, ela orienta limitações operacionais, **risco de erosão**, necessidades de conservação do solo e adequação de determinadas formas de uso agropecuário.

Figura 21 - Mapa de Declividade

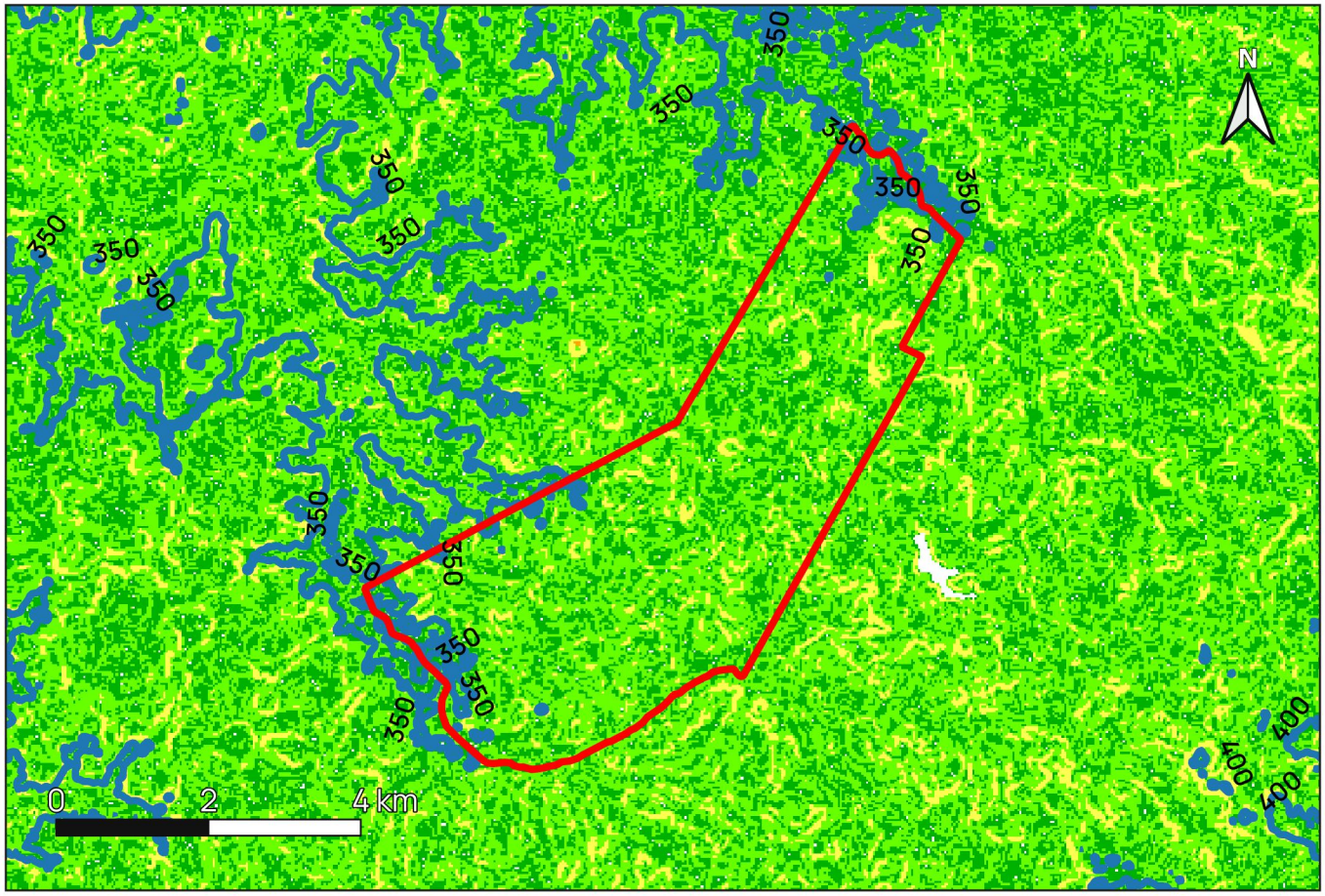

Fonte: *Chãozão / USGS*

Plano (0% a 3%)	825,5 ha 32,1%	Forte ondulado (20% a 45%)	0,1 ha 0,0%
Suave ondulado (3% a 8%)	1.534,2 ha 59,6%	Montanhoso (45% a 75%)	0,0 ha 0,0%
Ondulado (8% a 20%)	212,3 ha 8,3%	Escarpado (>75%)	0,0 ha 0,0%

03 ALTITUDE / HIPSOMETRIA

A hipsometria descreve a variação altimétrica do imóvel. A leitura conjunta entre altitude, declividade e solos contribui para entender drenagem, mecanização, exposição do terreno e aptidão territorial.

Altitude mínima	Altitude média	Altitude máxima
344,0 m	362,6 m	388,0 m

Figura 22 - Mapa Hipsométrico

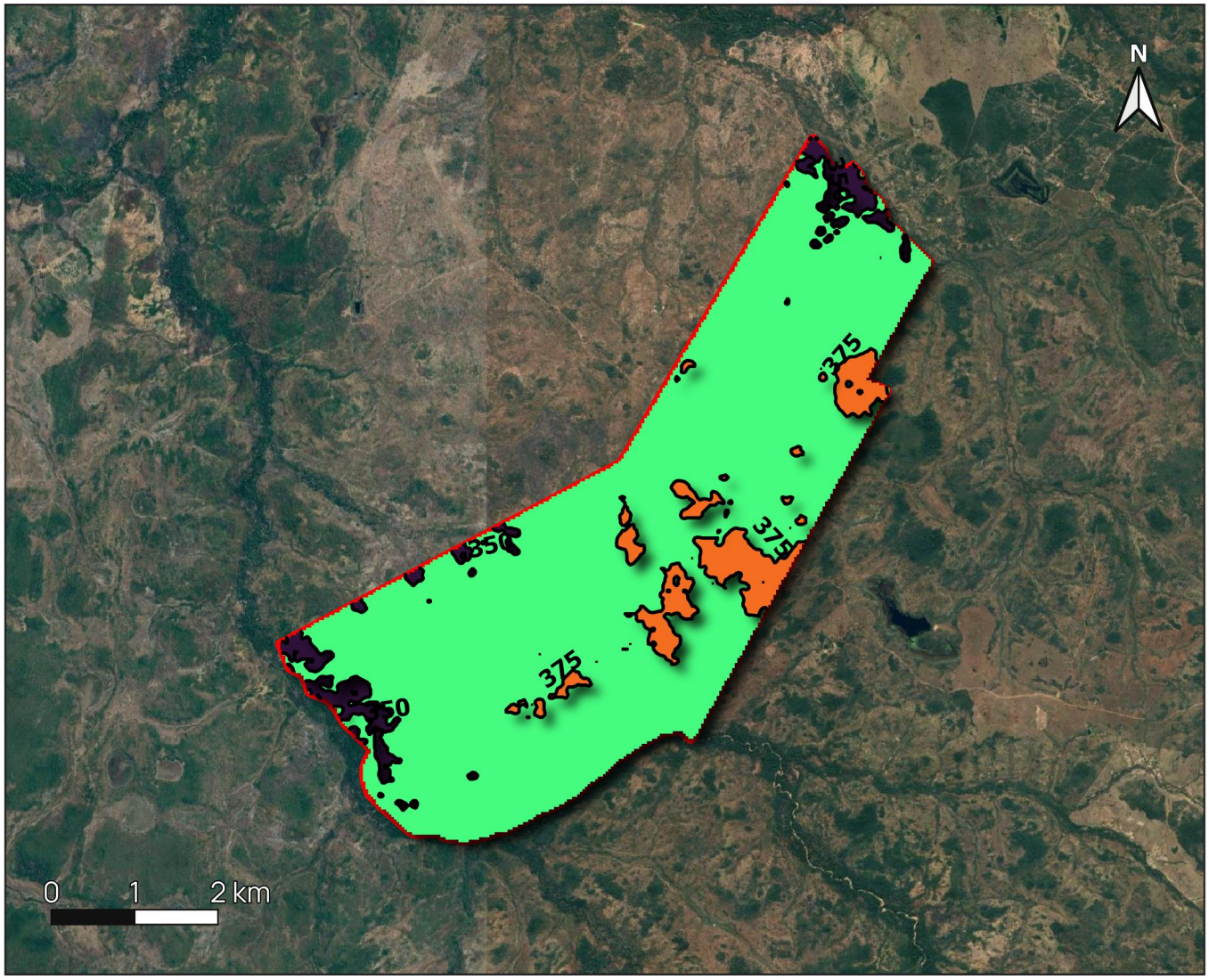

Fonte: *USGS / Chãozão*

04 IRRADIAÇÃO SOLAR

A **irradiação solar** indica a disponibilidade média de energia incidente sobre a superfície. O indicador apoia leituras sobre **potencial produtivo**, conforto hídrico relativo e oportunidades para uso energético complementar.

Figura 23 - Mapa de Irradiação Solar

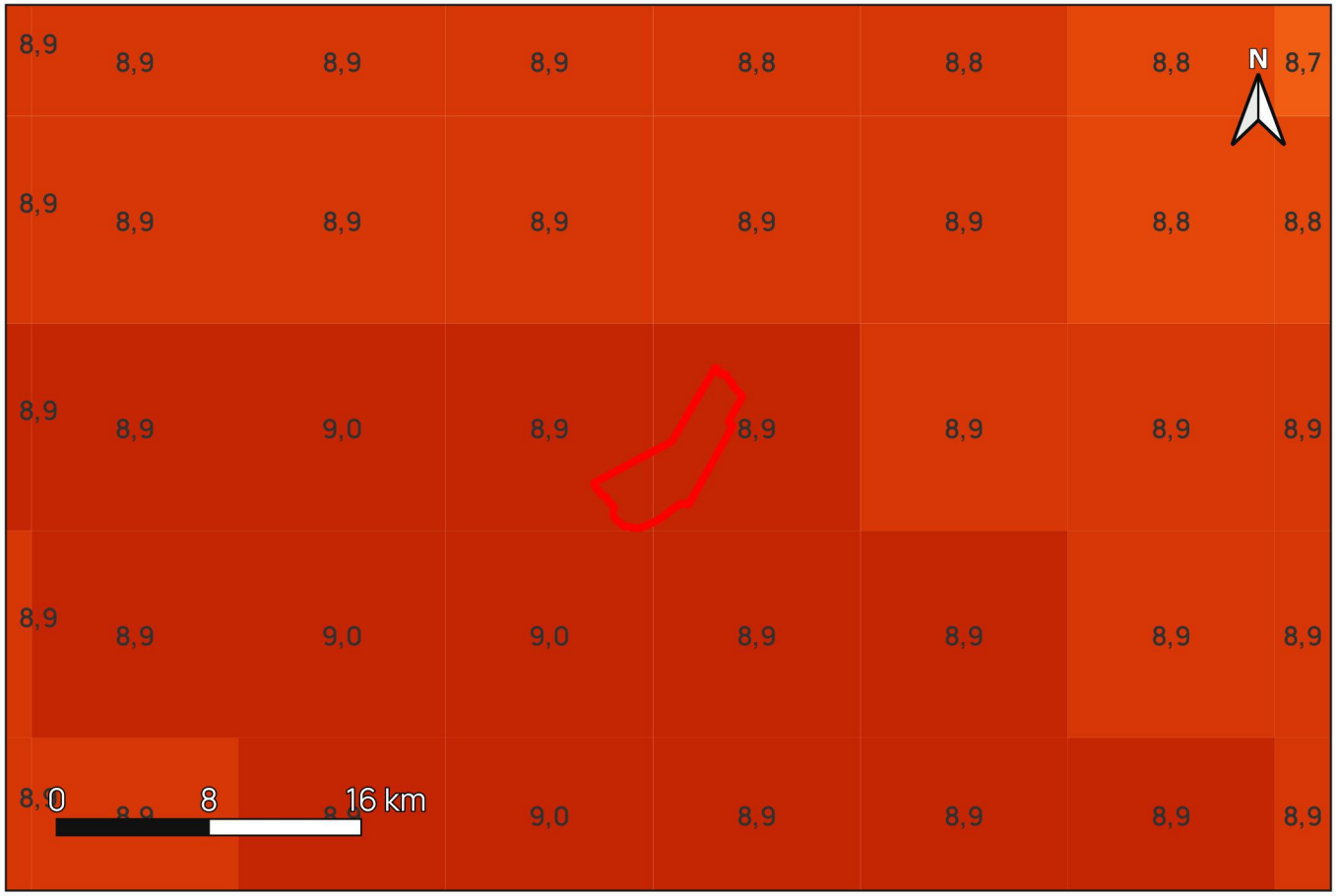

Fonte: *INPE - Instituto Nacional de Pesquisas Espaciais*

Cultura	PAR ideal (MJ/m²/dia)	Faixa aceitável	Alerta
Soja	8,0 - 10,0	7,0 - 8,0	< 6,5
Milho	9,0 - 11,0	8,0 - 9,0	< 7,5
Algodão	9,0 - 11,0	8,0 - 9,0	< 7,5
Cana-de-açúcar	9,0 - 11,5	8,0 - 9,0	< 7,0
Braquiária	7,5 - 10,5	6,5 - 7,5	< 6,0

Unidade de medida: MJ/m²/dia

HISTÓRICO AMBIENTAL E USO DO SOLO

Evolução temporal, abertura de área, cobertura do solo e registros de fogo do imóvel rural.

01 FOTO HISTÓRICA

Figura 24 - Foto Histórica do Imóvel

2008

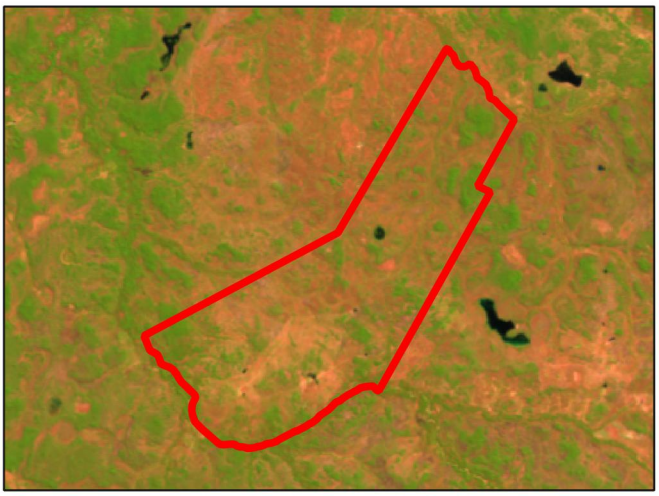

2014



2025

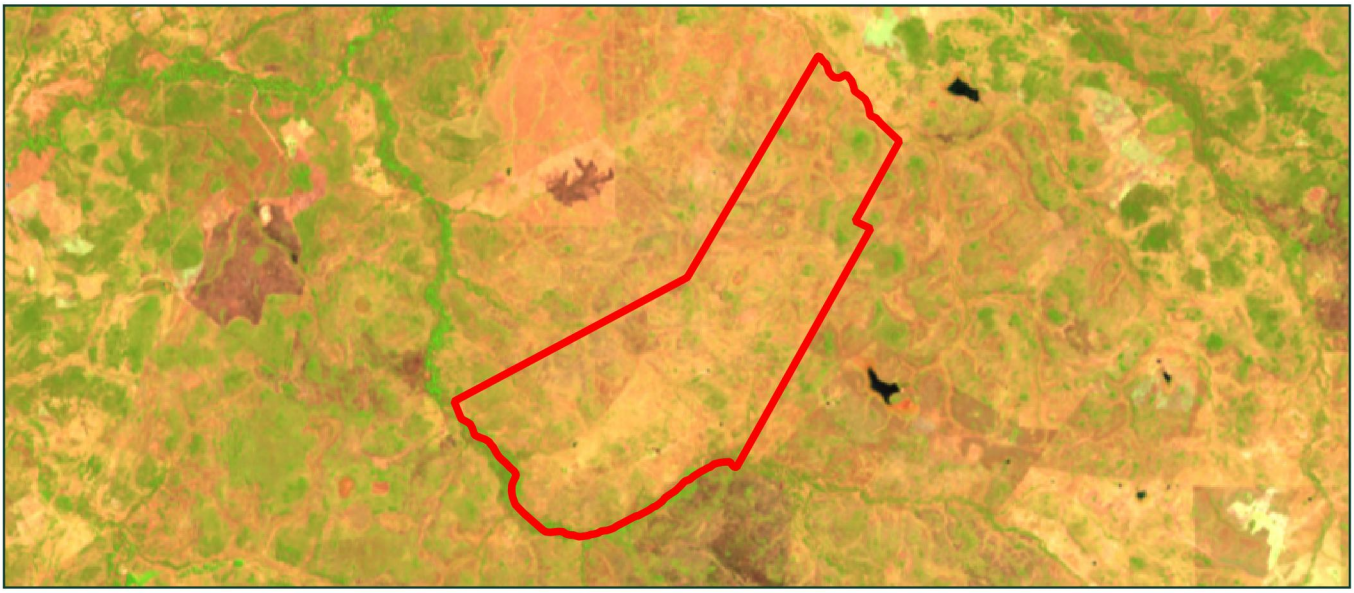

Fonte: *Landsat 5 (2008) | Landsat 8 (2014) | Landsat 8/9 (2024-2025)*

02 ABERTURA DE ÁREA

Figura 25 - Mapa de Abertura de Área

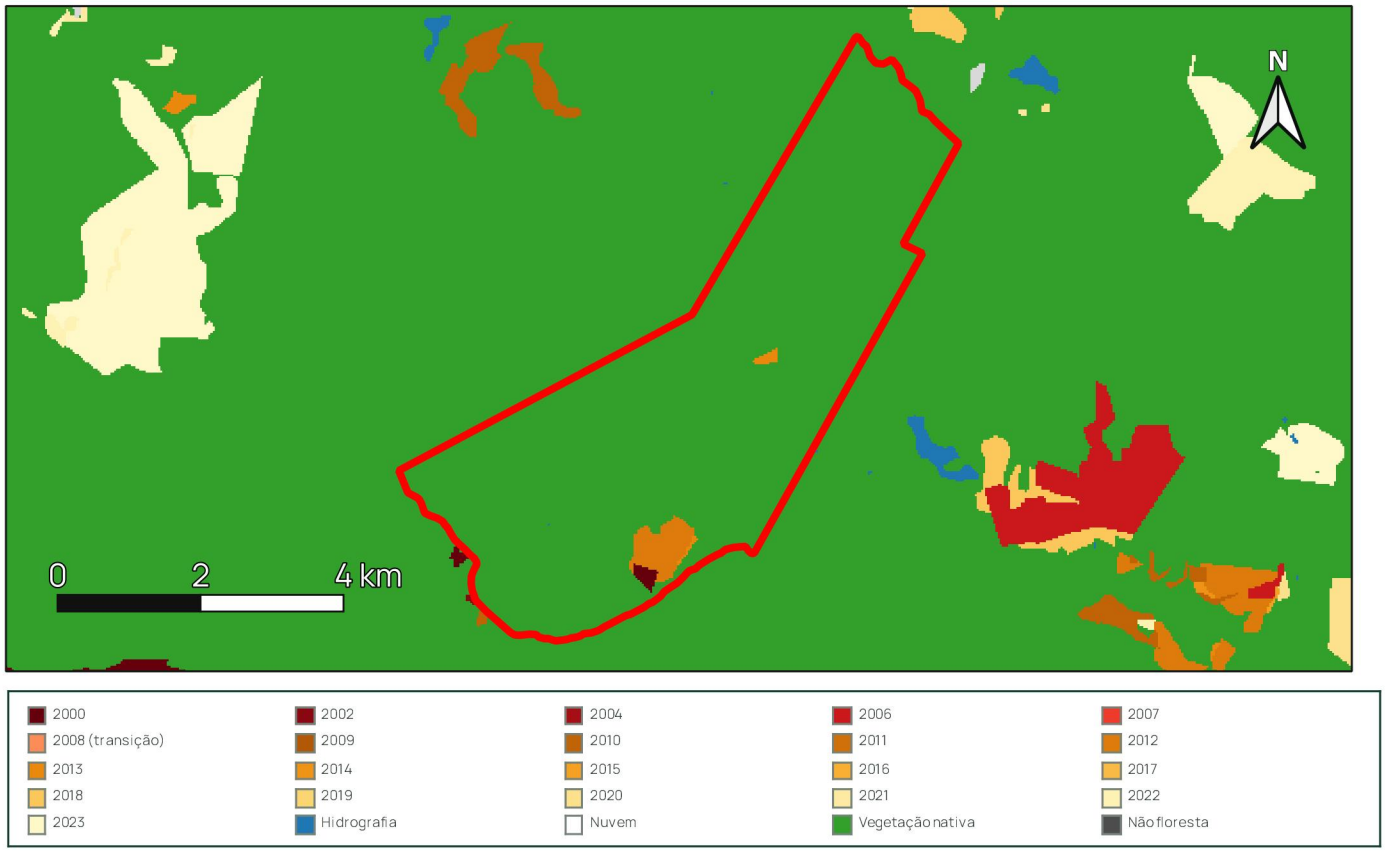

Gráfico 2 - Desmatamento Anual e Acumulado no Imóvel (ha)

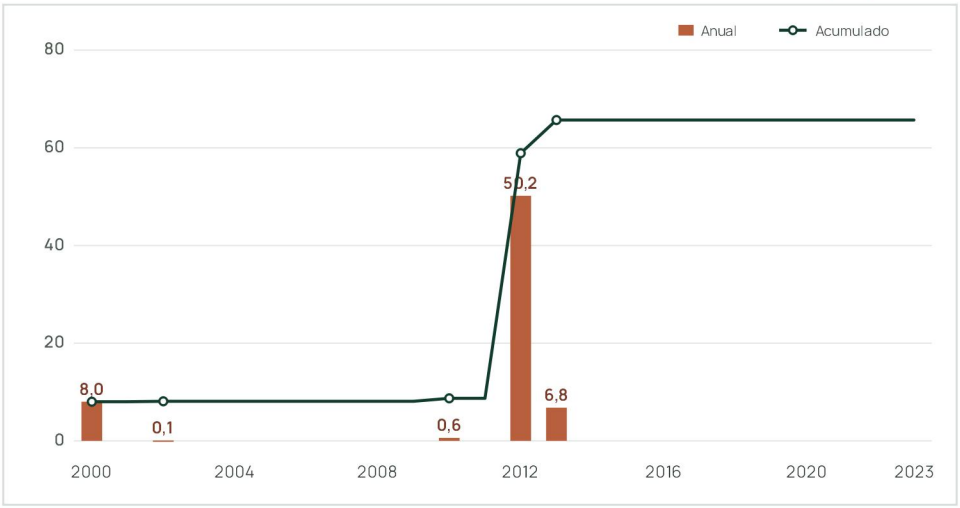

Área consolidada pré-2008
8,1 ha
0,3% do imóvel

Área aberta pós-2008
57,6 ha
2,2% do imóvel

Vegetação nativa
2.506,3 ha
97,4% do imóvel

Fonte: *PRODES*

03 COBERTURA DO SOLO

Figura 26 - Mapa de Cobertura do Solo

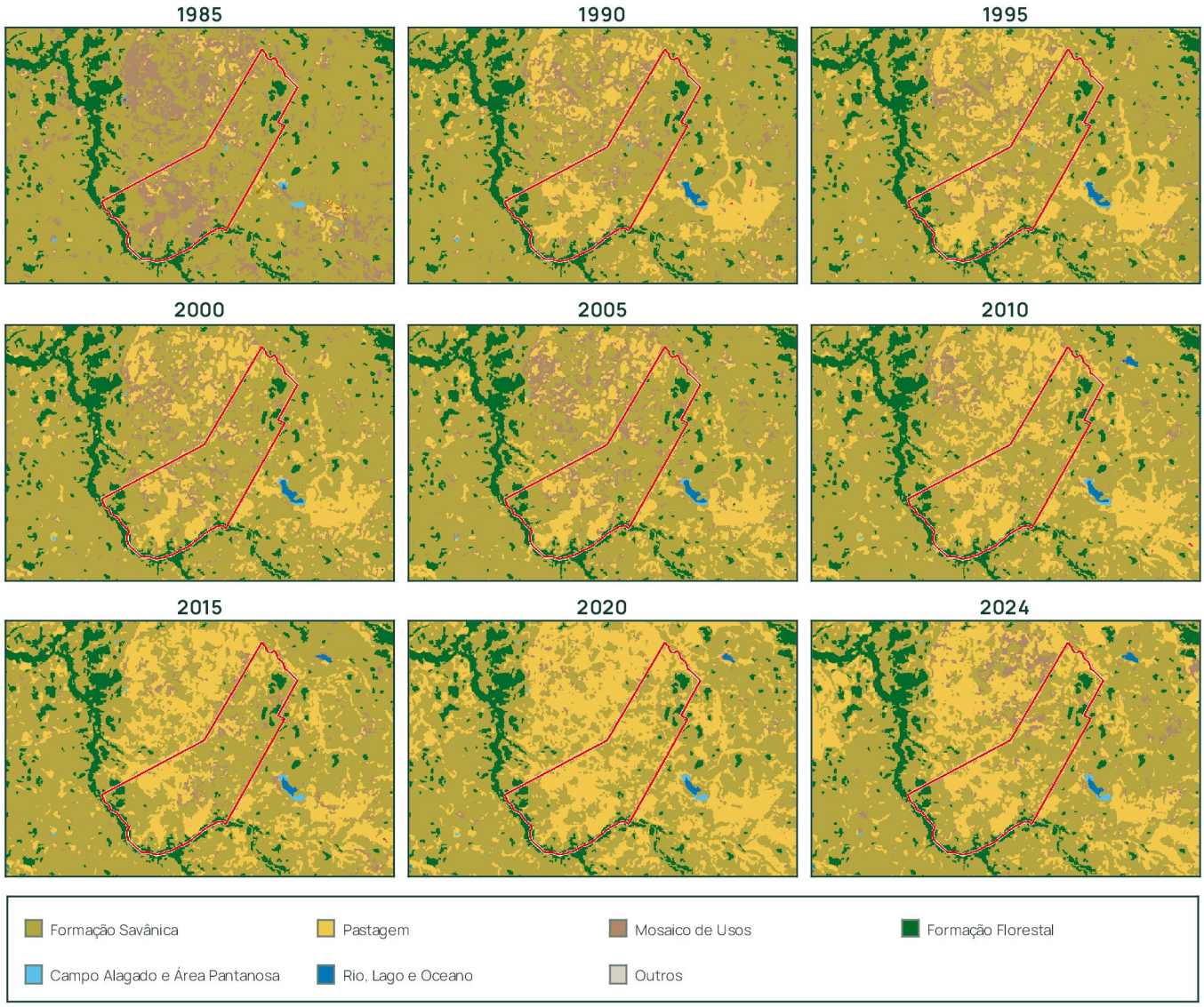

Gráfico 3 - Evolução Histórica do Uso do Solo no Imóvel
(Percentual da área do imóvel)

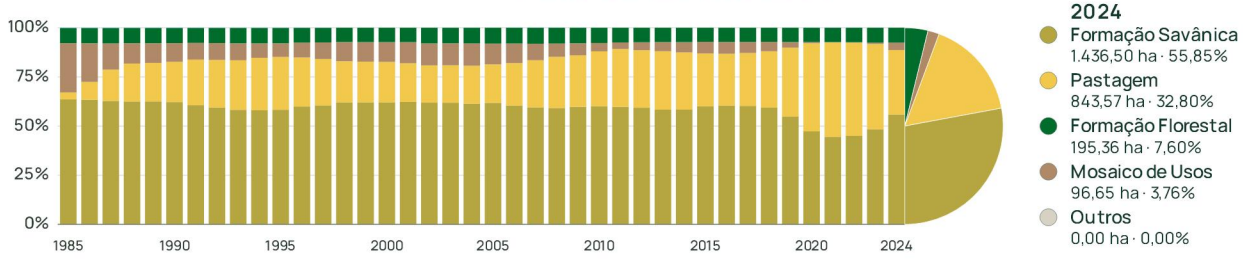

Fonte: *MAPBIOMAS*

04 FOGO

A análise de fogo identifica o **ano da última ocorrência** e a **frequência histórica** de **queimadas** mapeadas no imóvel e no entorno. Esses registros apoiam a leitura de recorrência, pressão ambiental e pontos que merecem **validação em campo**.

Figura 27 - Mapa do Ano do Último Fogo

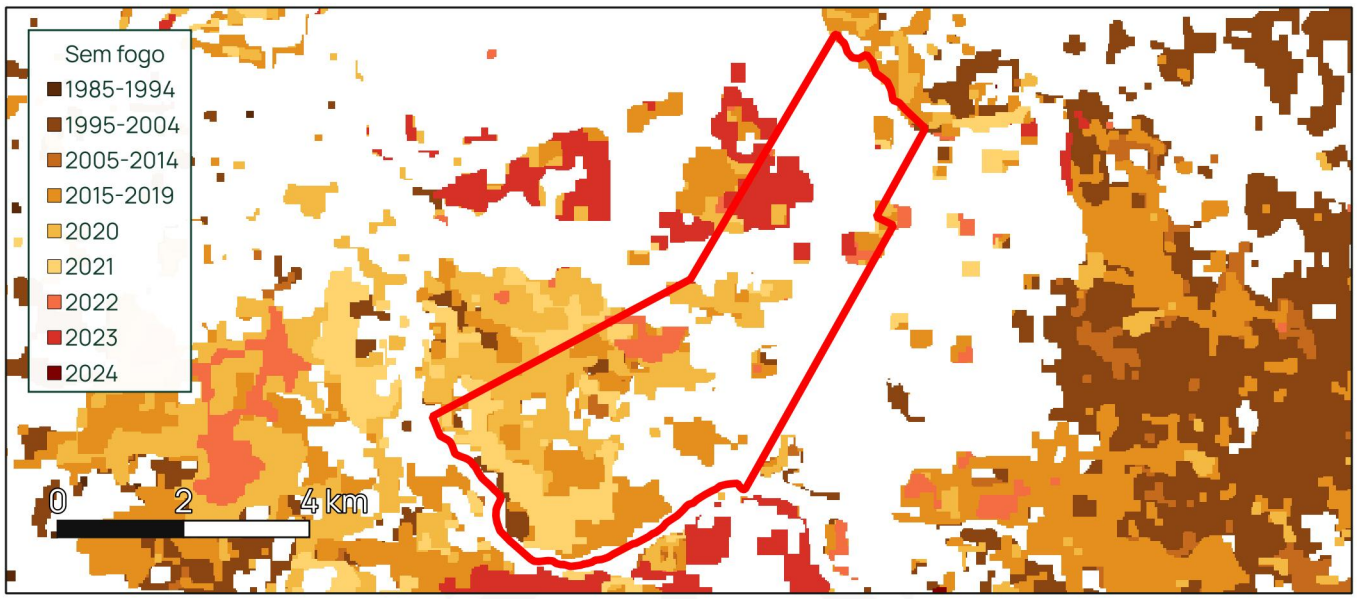

Figura 28 - Mapa de Frequência de Fogo

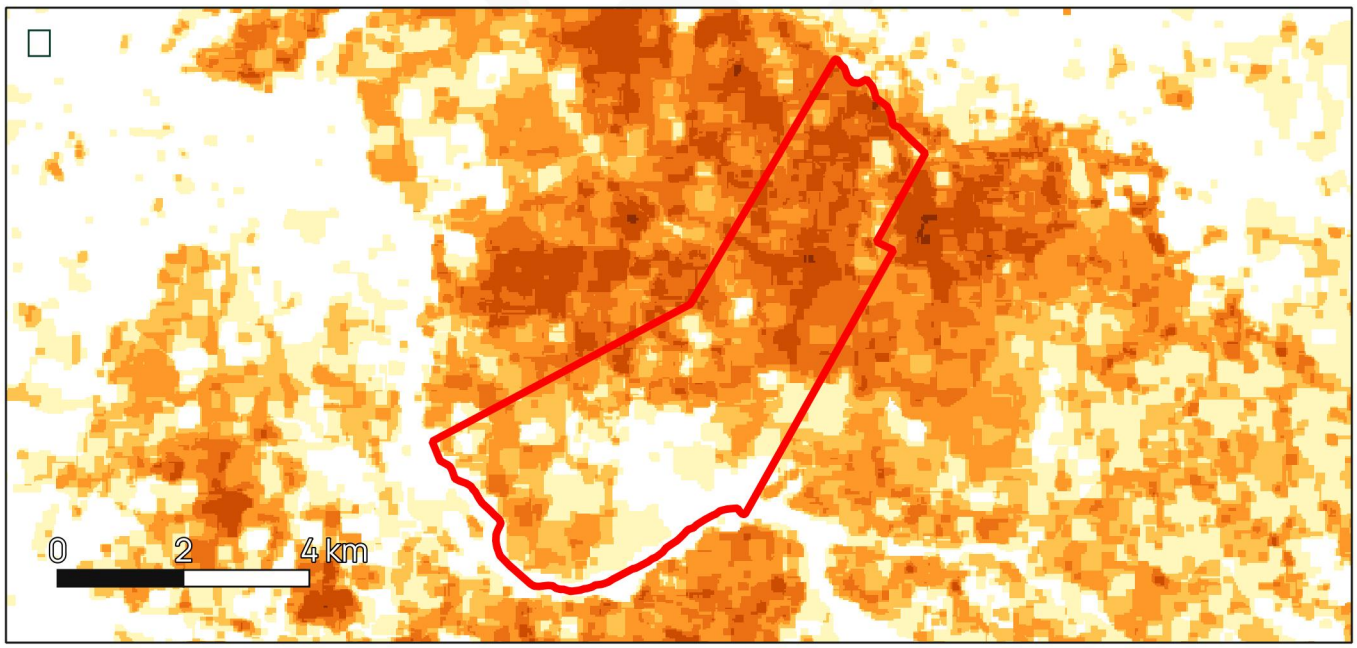

Fonte: *MapBiomas Fogo*

PRODUÇÃO, MERCADO E VOCAÇÃO ECONÔMICA

Mapas municipais de produção e produtividade agropecuária.

01 PRODUÇÃO AGRÍCOLA - GRÃOS E FIBRAS

SOJA	MILHO	ALGODÃO

Produção (mil ton)

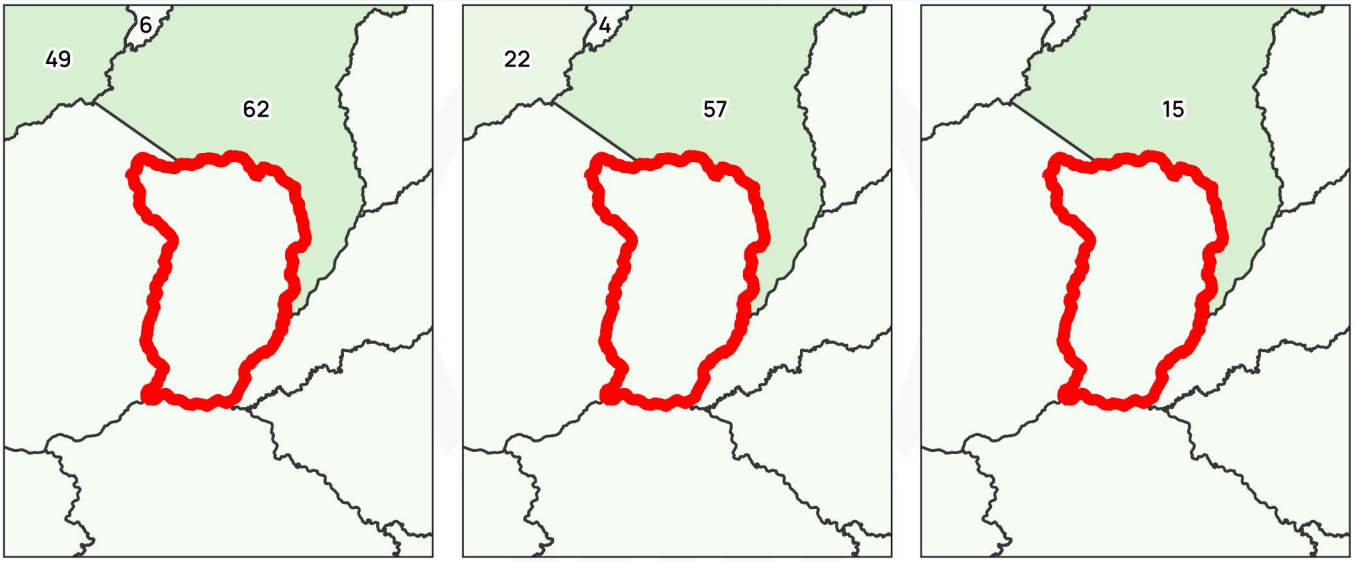

Produtividade (sc/ha)

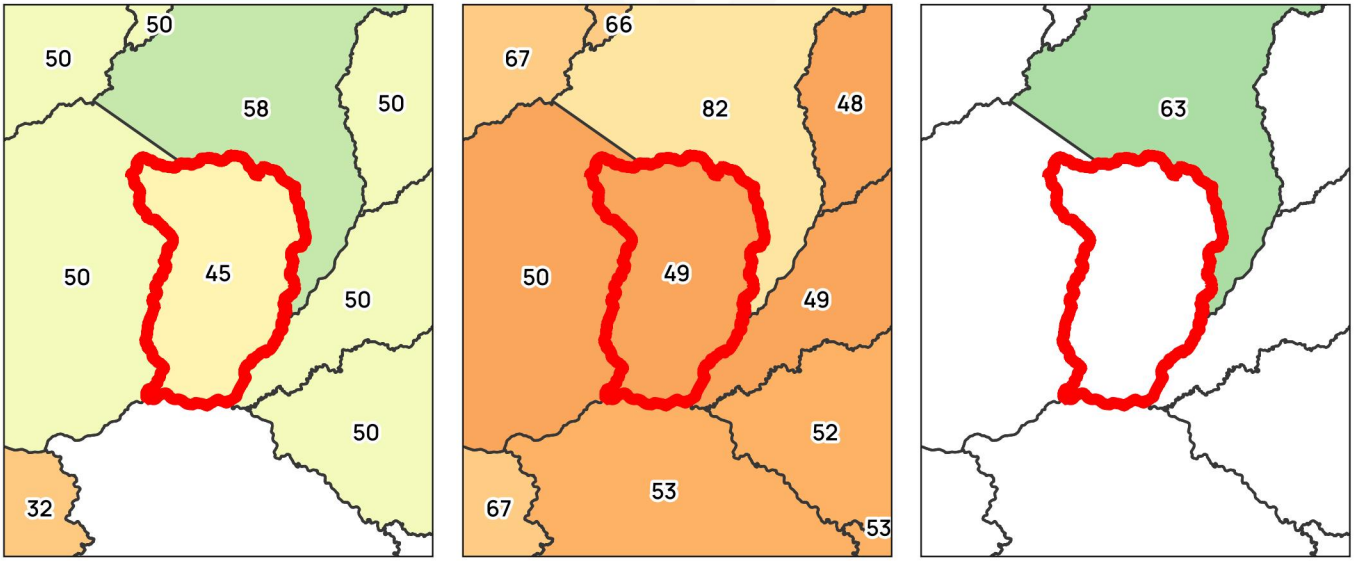

Fonte: *PAM/IBGE*

02 PRODUÇÃO AGRÍCOLA - CULTURAS SELECIONADAS

LARANJA | CANA-DE-AÇÚCAR | CAFÉ

Produção (mil ton)

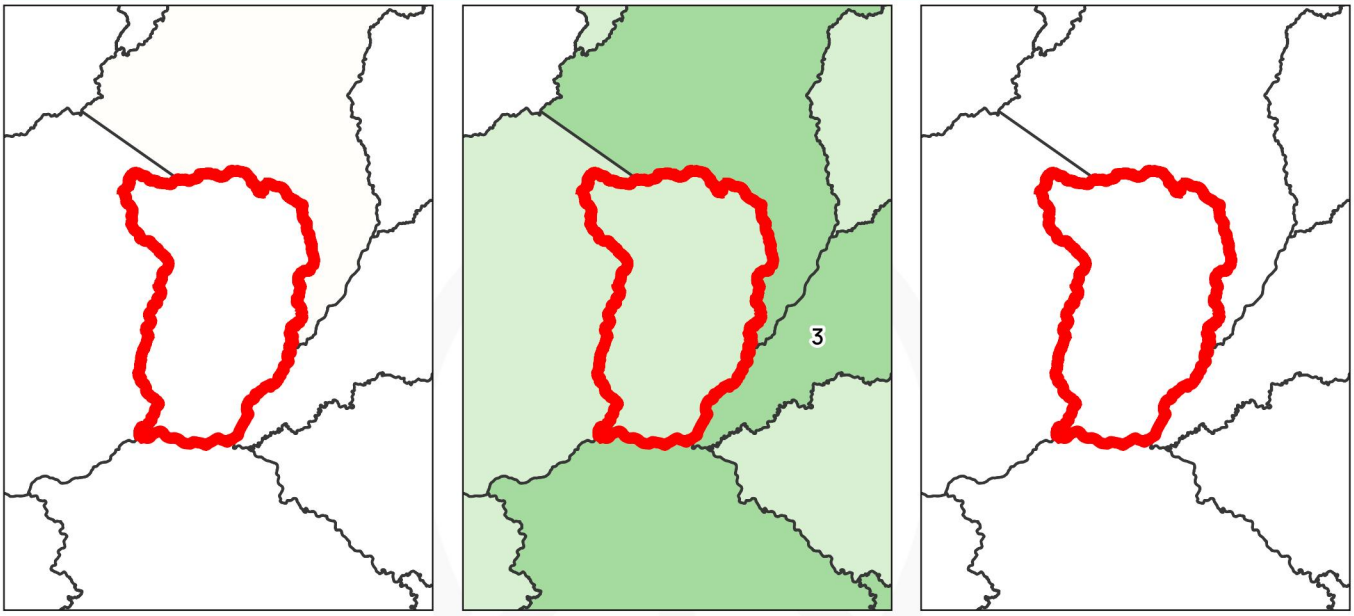

Produtividade (sc/ha)

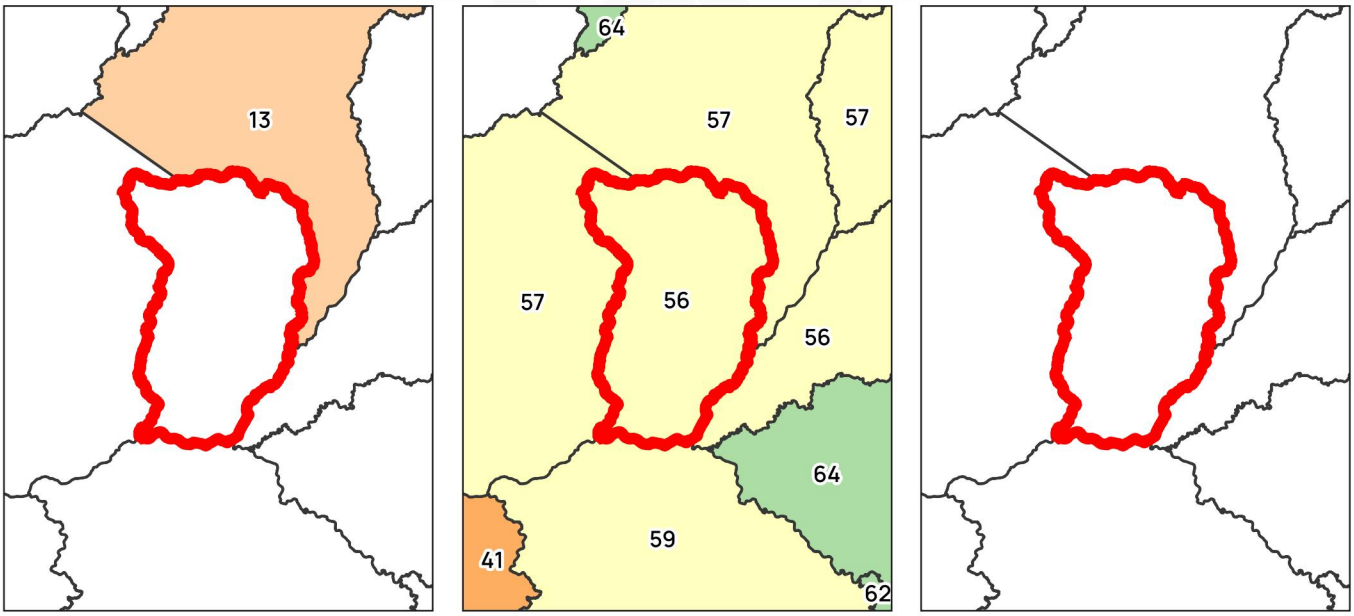

Fonte: PAM/IBGE

03 PECUÁRIA E PRODUTOS DE ORIGEM ANIMAL

Bovinos (# mil cabeças)

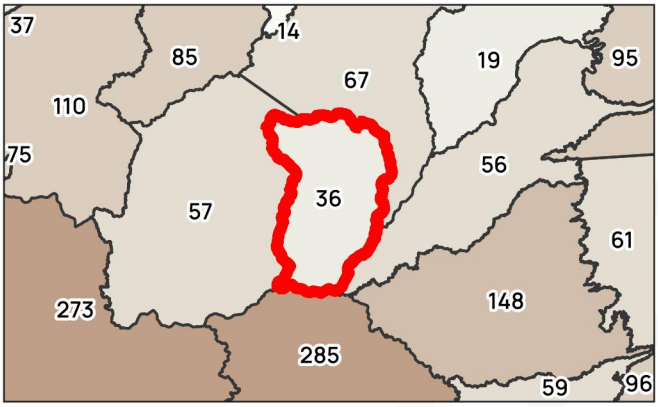

Leite (milhão de litros)

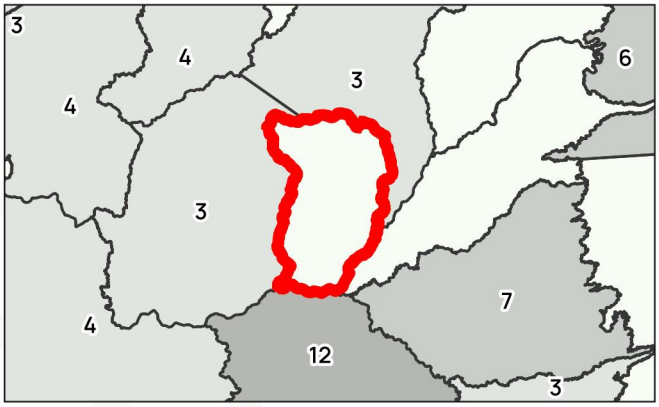

Galinhas (# mil cabeças)

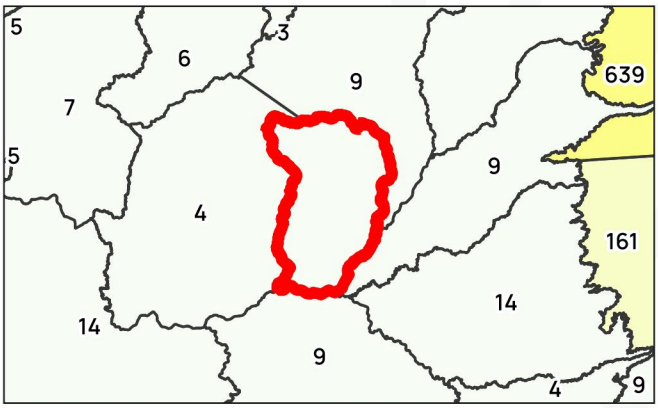

Suínos (# mil cabeças)

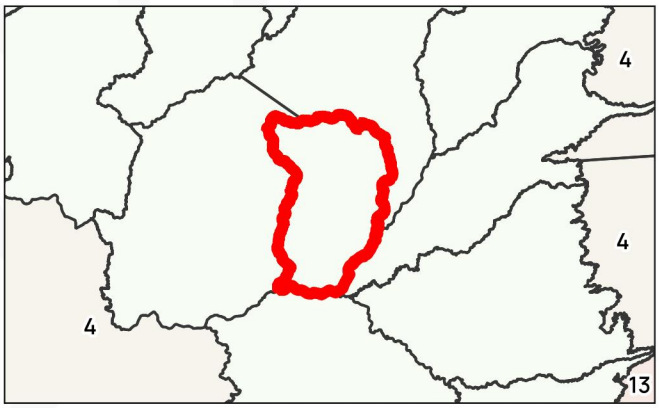

Lã (mil kg)

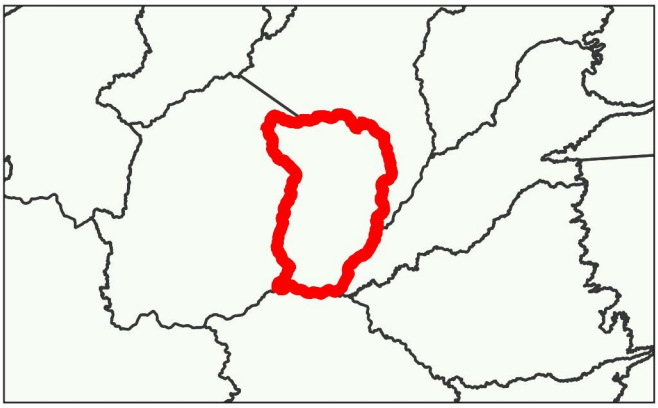

Ovos (mil dúzias)

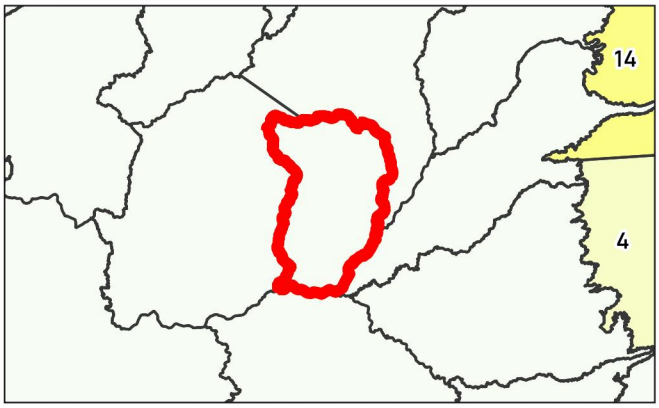

Fonte: PPM/IBGE

DISCLAIMERS

Este relatório de análise e valoração de terras rurais, de caráter informativo e exclusivo, foi elaborado pelo Chãozão com base nas informações fornecidas pelo Cliente, nos dados inseridos ou disponibilizados na plataforma e nas bases públicas, privadas ou institucionais consultadas na data de emissão. O material organiza e correlaciona informações geográficas, fundiárias, ambientais, produtivas, logísticas e mercadológicas relativas ao imóvel analisado, servindo como apoio inicial à avaliação do ativo e à condução de diligência. As conclusões representam um retrato das fontes disponíveis no momento da geração e podem se alterar por atualizações cadastrais, revisões oficiais, mudanças regulatórias, novas imagens, ajustes cartográficos ou documentos posteriores.

O Chãozão emprega esforços razoáveis para consolidar fontes reconhecidas e estruturar as análises de forma consistente, mas não garante completude, atualidade, precisão absoluta, disponibilidade contínua ou ausência de inconsistências nas bases utilizadas. SIGEF/SNCI, CAR/SICAR, embargos, autos de infração, processos minerários, áreas protegidas, imagens de satélite, camadas de uso do solo, indicadores municipais e referências de mercado podem conter defasagens, erros de escala, omissões, sobreposições ou divergências de interpretação. Registros encontrados ou ausentes não substituem certidões cartoriais, matrícula atualizada, parecer jurídico, licenciamento, vistoria presencial, levantamento técnico ou consulta direta aos órgãos competentes.

O Cliente reconhece que a utilização deste relatório, total ou parcial, e qualquer decisão tomada com base em mapas, alertas, estimativas, valores, classificações ou interpretações é de sua responsabilidade exclusiva. Antes de negociar, comprar, vender, arrendar, financiar, regularizar, explorar economicamente ou divulgar o imóvel a terceiros, cabe ao Cliente validar os pontos relevantes com profissionais habilitados, cartórios, órgãos públicos e consultores jurídicos, ambientais, agronômicos ou financeiros aplicáveis. O compartilhamento do relatório não transfere ao Chãozão dever adicional de atualização, garantia de resultado ou responsabilidade por interpretações feitas fora do escopo da análise.

O Chãozão não se responsabiliza por prejuízos, perdas, danos, custos, contingências, passivos, frustrações de expectativa, decisões negociais, disputas com terceiros, autuações, restrições administrativas, alterações de valor, impedimentos de uso, inconsistências documentais ou consequências diretas ou indiretas decorrentes da utilização, divulgação, reprodução, interpretação ou dependência exclusiva deste relatório. O documento não constitui recomendação de compra, venda, investimento, crédito, garantia, regularização ou exploração econômica do imóvel, nem cria obrigação de resultado. Divergências posteriores entre este relatório e documentos, vistorias, bases oficiais atualizadas ou análises especializadas devem ser tratadas como parte natural do processo de due diligence.

Distâncias e tempos: rede rodoviária disponível, sem trânsito em tempo real. Acessos não mapeados excluídos. Pavimento desconhecido incluído em não asfaltado.

Ícones dos destinos: monkik e Magnific / Flaticon.

CHÃOZÃO

A PLATAFORMA DE IMÓVEIS RURAIS DO BRASIL

KMZ PRO